

سنة  
2015  
Année



ولاية سيدي بوزيد في أرقام  
Gouvernorat de Sidi Bouzid  
en chiffres



RÉPUBLIQUE TUNISIENNE

Ministère du Développement  
de l'Investissement et de  
la Coopération Internationale

OFFICE DE DÉVELOPPEMENT DU CENTRE OUEST

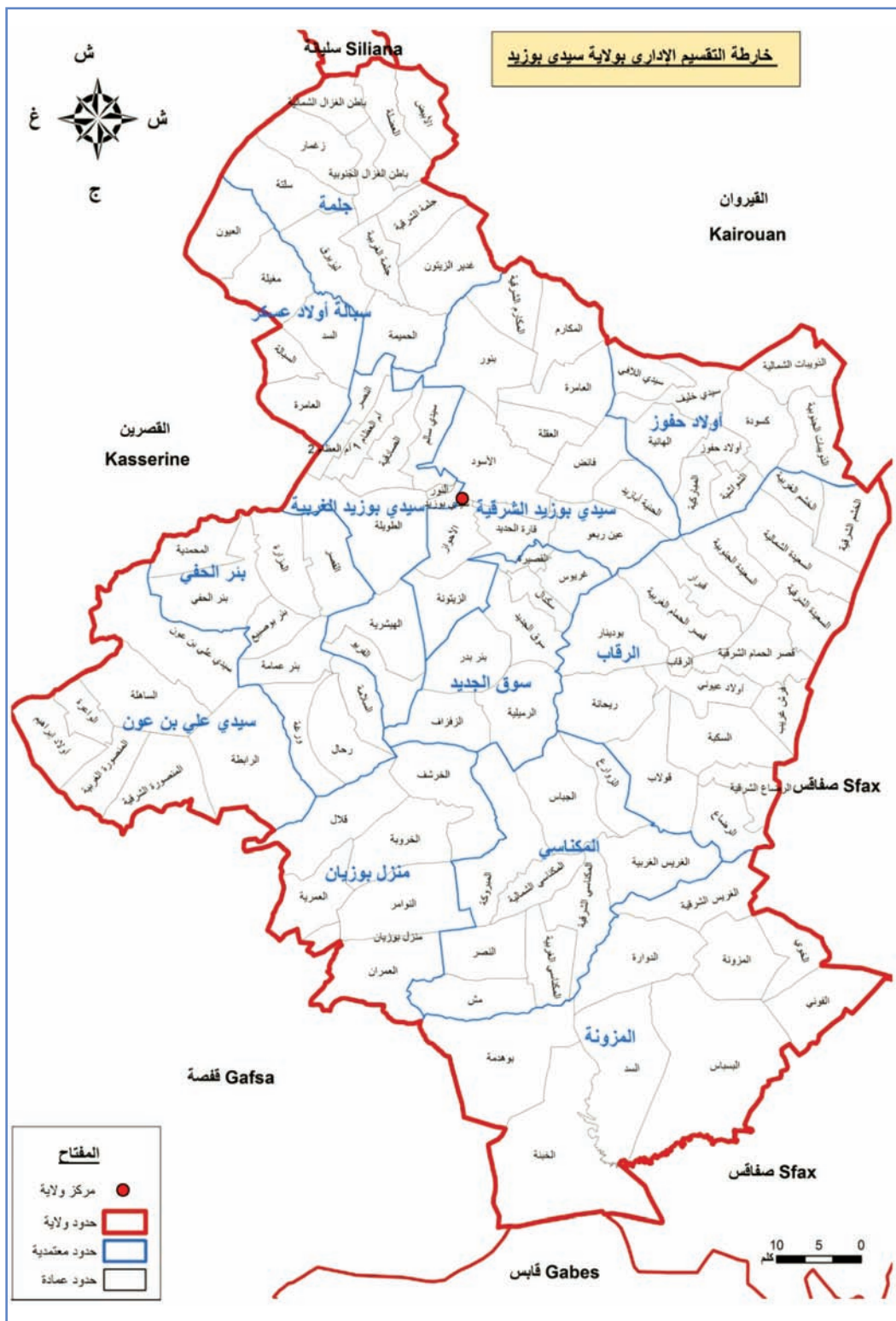


الجمهورية التونسية  
وزارة التنمية والاستثمار  
والتعاون الدولي  
ديوان تنمية الوسط الغربي

ولاية سيدي بوزيد

Gouvernorat de Sidi Bouzid

سنة 2015



تشكل المعلومة الإحصائية عنصراً أساسياً لإحكام رسم التوجهات والإستراتيجيات التنموية ولبلورة البرامج والمشاريع العمومية والخاصة على حد السواء. كما تعتبر أداة هامة لتشخيص الأوضاع الاقتصادية والاجتماعية والبيئية ولتحديد فرص الاستثمار الكامنة ولمعرفة إمكانيات وحجم الإنتاج والتصدير وأهم الخصائص الديمغرافية والاقتصادية للسكان. وفي إطار السعي لمزيد تطوير المعطيات الجهوية والمحلية وإرساء منظومة إحصائية متكاملة وناجعة وقاعدة بيانات شاملة، يتولى ديوان تنمية الوسط الغربي بالتعاون والتنسيق مع السلط الجهوية والهياكل المعنية وكافة المصالح الفنية الجهوية إصدار هذه الوثيقة بصفة منتظمة ووضعها على ذمة مختلف الأعوان الاقتصاديين ومستخدمي المعلومة. كما يندرج هذا العمل في نطاق السعي لتطوير وتدعيم المعلومات الجهوية وإرساء منظومة متكاملة وناجعة للإحصائيات وتركيز قاعدة بيانات مهيكلة ومندمجة. وتتضمن وثيقة الولاية في أرقام المحاور الكبرى التالية:

1. السكان
2. الموارد البشرية
3. البنية الأساسية
4. قطاعات الانتاج
5. مساندة التنمية.

L'information statistique constitue un élément essentiel dans le processus de la planification stratégique de développement et l'élaboration des programmes et des projets publics comme privés. En effet, elle est considérée comme un outil important pour mesurer et évaluer les faits économiques, sociaux et environnementaux.

Elle contribue également à identifier les opportunités d'investissement ainsi que de saisir les potentialités, la capacité de production, d'exportation et les caractéristiques démographiques et économiques de la population.

L'Office de Développement du Centre Ouest en collaboration avec les autorités régionales et les services techniques régionaux publie d'une façon périodique et régulière un document mis à la disposition des différents agents économiques et utilisateurs de l'information statistique.

Ce travail s'inscrit dans le cadre de poursuivre les efforts afin de développer l'information régionales et locales, l'instauration d'un système statistique complémentaire et efficace et une base des données structurée et intégrée.

Ce document intitulé « Gouvernorat en chiffres » s'articule autour de 5 axes :

- 1-La Population
- 2-Les Ressources Humaines
- 3- L'Infrastructures de Base
- 4-Les Secteurs Productifs
- 5-L'Appui au Développement



Sommaire		الفهرس
Présentation du Gouvernorat.....	6	تقديم الولاية .....
Données générales.....	7	معطيات عامة .....
Principaux Indicateurs Socio-économique .....	8	أهم المؤشرات الاقتصادية والاجتماعية .....
<b>I - LA POPULATION</b>		<b>I - السكان</b>
Caractéristiques Démographiques .....	10	الخصائص الديمغرافية للسكان .....
Evolution de la Population par Milieu .....	11	تطور عدد السكان حسب الوسط .....
Evolution du Nbre de la Population par Commune ...	13	تطور عدد السكان حسب البلدية .....
Caractéristiques Educationnelles .....	14	الخصائص التربوية للسكان .....
Caractéristiques Economiques .....	15	الخصائص الاقتصادية للسكان .....
Ménages par Délégation .....	16	الأسر حسب المعتمدية .....
Logements par Délégation .....	17	المساكن حسب المعتمدية .....
<b>II - LES RESSOURCES HUMAINES</b>		<b>II - الموارد البشرية</b>
Ecoles Coraniques 2015 .....	20	قطاع الكتاتيب 2015 .....
Evolution du Nbre d'Ecoles, locaux, classes et classe élèves : 1er Cycle de Base .....	21	تطور عدد المدارس والقاعات والفصول : مرحلة أولى أساسي ..
Evolution du Nbre d'Elèves et d'Enseignants : 1CB .....	22	تطور عدد التلاميذ والمدرسين : أولى أساسي .....
Evolution d'Indicateurs : 1er Cycle de Base .....	23	تطور أهم مؤشرات : مرحلة أولى أساسي .....
Evolution du Nbre d'Etablissement, salles et internats : 2CBS .....	25	تطور عدد المعاهد والقاعات والمببات : اعدادي وثانوي :
Evolution du Nbre d'Elèves et d'Enseig: 2CBS .....	26	تطور عدد التلاميذ والمدرسين : ثانوي وإعدادي ..
Evolution d'Indicateurs : S. et 2 cycle de Base .....	28	تطور مؤشرات التعليم الثانوي والإعدادي .....
Indicateurs de Rendement de l'Enseignement .....	31	مؤشرات مردودية التعليم - الثانوي والإعدادي ..
Les Admis au Baccalauréat par Spécialité .....	32	الناجحون في البكالوريا حسب الاختصاص .....
Enseignement Technique et Secondaire Privé .....	33	تطور معطيات التعليم التقني والثانوي الخاص ..
Enseignement Supérieur en 2015 .....	34	التعليم العالي سنة 2015 .....
CEuvres Universitaires en 2015 .....	34	الخدمات الجامعية سنة 2015 .....
Données globales de la Formation Professionnelle ...	35	معطيات عامة حول التكوين المهني .....
Evolution des indicateurs de marché d'Emploi .....	36	تطور مؤشرات سوق الشغل .....
Etablissement de la santé 2015 : Public .....	38	المؤسسات الصحية لسنة 2015 : القطاع العام ..
Etablissements de la santé 2015 : Privé .....	39	المؤسسات الصحية لسنة 2015 : القطاع الخاص ..
Evolution du Nbre de Cadre Médicale : Public .....	40	تطور عدد الإطار الطبي : القطاع العام .....
Evolution du Nbre du Cadre Médicale : Privé .....	42	تطور عدد الإطار الطبي : القطاع الخاص .....
Evolution du Nbre de Cadre Paramédical .....	43	تطور عدد الإطار شبه الطبي .....
Principaux Indicateurs de Secteur Sanitaire .....	45	أهم مؤشرات القطاع الصحي لسنة 2015 .....
Evolution du Nbre d' Espaces de l'Enfance .....	46	تطور عدد فضاءات الطفولة .....
Evolution du Nbre d'Espaces Sportifs .....	47	تطور عدد الفضاءات الرياضية والشبابية .....
Evolution du Nbre d'Espaces Culturelles .....	48	تطور عدد الفضاءات الثقافية .....
Evolution du Nbre de Bibliothèques .....	49	تطور عدد المكتبات العمومية .....
Monuments Religieux .....	50	المعالم الدينية .....
Promotion Social en 2015 .....	51	النهوض الاجتماعي سنة 2015 .....
Données sur le système judiciaire .....	53	معطيات حول مرفق القضاء .....
Données sur le système Judicaire .....	53	معطيات حول مرفق القضاء العدلي .....
<b>III - L'INFRASTRUCTURE DE BASE</b>		<b>III - البنية الأساسية</b>
Réseau Routier .....	56	شبكة الطرقات سنة 2015 .....
Evolution des Pistes Rurales .....	58	تطور طول شبكة المسالك الريفية .....
Espaces Industrilles .....	59	الفضاءات الصناعية .....
Consommation d'Eau par Bénéficiaire en 2015 .....	60	استهلاك الماء حسب المستفيد سنة 2015 .....
Evolution des Taux de Desserte en Eau Potable .....	62	تطور نسب التزود بالماء الصالح للشرب .....
Taux de desserte en eau potable .....	63	نسبة التزود بالماء الصالح للشرب .....
Electrification : Evolution du Nbre d'Abonnés .....	64	إستهلاك الطاقة الكهربائية : تطور عدد المشتركين ..
Consommation Electrique .....	65	إستهلاك الطاقة الكهربائية .....
Evolution des Indicateurs d'Assainissement .....	66	تطور أهم مؤشرات قطاع التطهير .....

IV - LES SECTEURS PRODUCTIFS		IV - قطاعات الإنتاج
Indicateurs Climatologique du Gouvernorat .....	69	المعدلات المناخية بالولاية .....
Ressources Hydrauliques .....	70	الموارد المائية .....
Occupation du Sol en 2015 .....	71	الأراضي الفلاحية سنة 2015 .....
Evolution d'Exploitation des Terres Labourables .....	73	تطور توزيع استغلال الأراضي الزراعية .....
Evolution de Périmètres Irriguées 2015.....	75	توزع المساحات السقوية لسنة 2015.....
Evolution du Production Végétale par délégation ....	77	تطور الإنتاج النباتي حسب المعتمدية .....
Evolution du Production d'Arboriculture.....	78	تطور إنتاج الأشجار المثمرة .....
Répartition des Superficiés des Légumes 2015.....	79	توزع مساحات الخضروات لسنة 2015 .....
Répartition du Production des Légumes en 2015.....	80	توزع إنتاج الخضضر لسنة 2015 .....
Production des Céréales par Espèces 2015.....	81	مساحة وإنتاج الحبوب حسب الصنف 2015 .....
Superficie Arboricultures en 2015.....	83	مساحة الأشجار المثمرة لسنة 2015 .....
Production Arboricultures en 2015.....	84	إنتاج الأشجار المثمرة لسنة 2015 .....
Superficie et Production de Fourrage par Espèces ....	85	مساحة وإنتاج الأعلاف حسب الصنف 2015 .....
Evolution du Cheptel par Espèce.....	86	تطور قطيع الماشية حسب الصنف .....
Evolution du Production Animale par Produit .....	88	تطور الإنتاج الحيواني حسب المنتج .....
Centres de Collecte de lait de stockage et d'Extraction d'Olive .....	90	مراكز تجميع الحليب والخزن والمعاصر .....
Evolution d'Investissements Agricoles A .....	91	تطور الاستثمارات الفلاحية صنف أ .....
Evolution d'Investissements Agricoles B et C .....	92	تطور الاستثمارات الفلاحية صنف ب و ج .....
Evolution d'Entreprises Industrielles .....	93	تطور عدد المؤسسات الصناعية .....
Entreprises Industrielles par Secteur 2015.....	94	المؤسسات الصناعية حسب النشاط سنة 2015 ..
Données Générales du Transport Terrestre 2015 .....	95	معطيات عامة حول النقل البري 2015.....
Evolution des Activités Artisanales .....	96	تطور نشاط الصناعات التقليدية .....
Points de Vente Commerciales en 2015 .....	97	نقاط الأنشطة التجارية سنة 2015 .....
Evolution du Nombre d'Agences Bancaires .....	98	تطور عدد الوكالات المصرفية .....
Secteur Touristique en 2015.....	99	القطاع السياحي سنة 2015 .....
Evolution d'Indicateurs Touristiques.....	99	تطور المؤشرات السياحية .....
Evolution des Données Globales de la Poste .....	100	تطور معطيات عامة حول البريد .....
Evolution des Opérations postales .....	101	تطور العمليات البريدية .....
Equipement du Secteur de Télécommunications.....	102	تطور التجهيزات في قطاع الاتصالات .....
Evolution des Indicateurs de Télécommunications.....	103	تطور مؤشرات الاتصالات .....
Les potentiels des matériaux de construction.....	104	الإمكانات المتاحة للمواد الإنشائية .....
<b>V - L'APPUI AU DEVELOPPEMENT ...</b>		<b>V - مساندة التنمية</b>
Evolution du Nbre de Projets Financés par la BTS.....	108	تطور عدد مشاريع البنك التونسي للتضامن .....
Projets Financés par la BTS par Secteur 2015.....	109	مشاريع البنك التونسي للتضامن حسب القطاع .....
Evolution du Nbre des projets financés par les associations ...	110	تطور عدد المشاريع الممولة من قبل الجمعيات .....
Programme Régional de développement en 2015.....	111	البرنامج الجهوي للتنمية لسنة 2015.....
Projets de Développements Intégrés à Sidi Bouzid	113	مشاريع التنمية المندمجة بولاية سيدي بوزيد .....
Projet de Développement Intégré : Mezouna.....	114	مشروع التنمية المندمجة : المزونة .....
Projet de Développement Intégré : M. Bouzaine.....	115	مشروع التنمية المندمجة: منزل بوزيان.....
Projet de Développement Intégré : Ben Aoun.....	116	مشروع التنمية المندمجة : بنعون .....
Projet de Développement Intégré : Meknassy.....	117	مشروع التنمية المندمجة : المكناسي .....
Projet de Développement Intégré : Regueb.....	118	مشروع التنمية المندمجة : الرقاب .....
Projet de Développement Intégré : A.Haffouz.....	119	مشروع التنمية المندمجة : أولاد حفوز .....
Projet de Développement Intégré : Cebella.....	120	مشروع التنمية المندمجة : السبالة .....
Projet de Développement Intégré : Jelma.....	121	مشروع التنمية المندمجة : حلما .....
Projet de Développement Intégré : Bouzid Est.....	122	مشروع التنمية المندمجة : بوزيد الشرقية.....
Projet de Développement Intégré : Bouzid Ouest .....	123	مشروع التنمية المندمجة : بوزيد الغربية .....
Projet de Développement Intégré : Souk Jedid.....	124	مشروع التنمية المندمجة : سوق الجديد .....
Projet de Développement Intégré : Bir Hfay.....	125	مشروع التنمية المندمجة : بئر الحفي .....

## تقديم الولاية

تقع ولاية سيدي بوزيد بإقليم الوسط الغربي للبلاد التونسية المتواجد بمنطقة السباسب التي تتميز بمناخ شبه جاف حيث يتراوح المعدل السنوي لتساقط الأمطار بين 200 و300 مم. وتمسح الولاية 7405 كلم<sup>2</sup>. وقد شهدت الولاية تطورا في عدد سكانها بين تعدادي سنتي 2004 و2014، حيث مر من 395,5 ألف نسمة إلى 429,9 ألف نسمة. وتتميز الجهة بطابعها الريفي، حيث يمثل سكان الريف 72,9 % من مجموع سكان الولاية. ويعتمد الاقتصاد الجهوي أساسا على القطاع الفلاحي الذي يشهد تطورا بفضل النشاط السقوي الذي ساهم بشكل ملحوظ في التطور والتنوع المطرد للمنتوجات الفلاحية بالجهة والتي من أبرزها الخضروات واللحوم الحمراء والألبان.

## Présentation du Gouvernorat

Le Gouvernorat de sidi bouzid occupe une position centrale sur la carte de la Tunisie dans les zones intérieures steppiques.

Il couvre une superficie de 7405 Km<sup>2</sup>, et se caractérise par un climat aride au Sud et semi-aride au Nord. Les précipitations moyennes varient de 200 mm et 300 mm.

La population du gouvernorat de Sidi Bouzid est passée de 395,5 mille habitants (Recensement général de la populaion en 2004), à 429,9 mille habitants (Recensement général de la populaion en 2014). Sa population est caractérisée par un aspect rural (72,9 % en milieu rural).

Le gouvernorat se Sidi Bouzid est à vocation agricole. Ce secteur se développe grace à l'augmentation des périmètres irriguées engendrant une hausse de production surtout en culture maraichères, production animale en viande et lait.

## معطيات عامة Données Générales

Données administratives de Sidi Bouzid				معطيات إدارية حول ولاية سيدي بوزيد		
عدد المجالس القروية N <sup>bre</sup> Conseils Ruraux	عدد العمدات N <sup>bre</sup> Secteurs	عدد البلديات N <sup>bre</sup> Communes	عدد المعتمديات N <sup>bre</sup> Délégations	المساحة Superficie		
13	114	10	12	7405 كم <sup>2</sup>		
Distance reliant aux les principales villes				المسافة الرابطة الولاية بأهم المدن		
القصرين Kasserine	قفصة Gafsa	القيروان Kairouan	صفاقس Sfax	سوسة Sousse	تونس Tunis	سيدي بوزيد Sidi Bouzid
87	98	130	125	170	270	



## أهم المؤشرات الديمغرافية والاقتصادية والاجتماعية

### Principaux Indicateurs Démographiques et Socio-économiques

Indicateur	الوطني	سيدي بوزيد	المؤشر
	National	S.Bouzid	
Superficie en Km <sup>2</sup>	162155	7405	المساحة (كلم <sup>2</sup> )
Nombre de délégations	264	12	عدد المعتمديات
Nombre de Secteurs	2083	114	عدد العمادات
Nombre de Communes	264	10	عدد البلديات
Population en milliers (2015)	111543.7	434.3	السكان بالآلاف (2015)
Densité de la Population	67,7	58.6	الكثافة السكانية
Population Communal	67.8	27,1	سكان الوسط البلدي (%)
Accroi. Démographique %	1.03	0.84	معدل النمو السكاني (%)
Taux d'analphabétisme %	18.8	29,9	نسبة الأمية % (2015)
Occupée en milliers (2015)	3392.1	115.5	المشتغلين بالآلاف (2015)
Taux de chômage %	15.3	17.7	نسبة البطالة %
Electrification rural %	99.8	99.4	نسبة التنوير %
Desserte en eau rural %	98.2	93.25	نسبة التزود بالماء %
Taux d'assainissement %	58.2	64	الربط بشبكة التطهير
Habitants / médecin (public)	1813	3674	عدد السكان للطبيب الواحد (قطاع عام)
Lits pour 1000 Habitants	2.0	1.0	عدد الأسرة لكل 1000 ساكن
Terres agricoles (1000 ha)	10452.7	592.2	الأراضي الفلاحية (ألف هك)
Parcours et Alfa (1000 ha)	4814.1	144.033	المراعي والحلفاء (ألف هك)
Fôrets (1000 ha)	667.8	7.061	الغابات (ألف هك)
Terres labourables (1000 ha)	4970.9	466.1	الأراضي المحترثة (ألف هك)
Périmètres irrigués (1000ha)	437.5	53.737	المساحة السقوية (ألف هك)
Nbre d'Entreprises (10et plus)	56.59	41	المؤسسات الصناعية (10 فما فوق)



# السكان

## LA POPULATION

---

## الخصائص الديمغرافية للسكان Caractéristiques Démographiques de la Population

Indicateurs / Anneés	2015	2014	*2012	*2010	2004	مؤشرات / سنوات
Population (Milliers)	434,3	429,9	417,9	412,6	395,5	عدد السكان (الف)
Masculin	-	214,7	203,9	198,0	195,3	ذكور
Féminin	-	215,2	213,3	214,6	200,2	إناث
Taux d'urbanisation %	27,1	27,1	25,5	25,4	25,4	الوسط البلدي %
Taux de Natalité ‰	-	21,7	18,8	19,3	19,5	نسبة الولادات ‰
Taux de Mortalité ‰	-	4,1	4,1	4,2	4,2	نسبة الوفيات ‰
Taux d'accroissement Naturel %	-	1,76	1,47	1,51	1,53	الزيادة الطبيعية %
Indice Synthétique de Fécondité	-	2,5	2,2	2,25	2,40	المؤشر التآلفي للخصوبة

\*Estimation

\*تقديرات

Source : INS

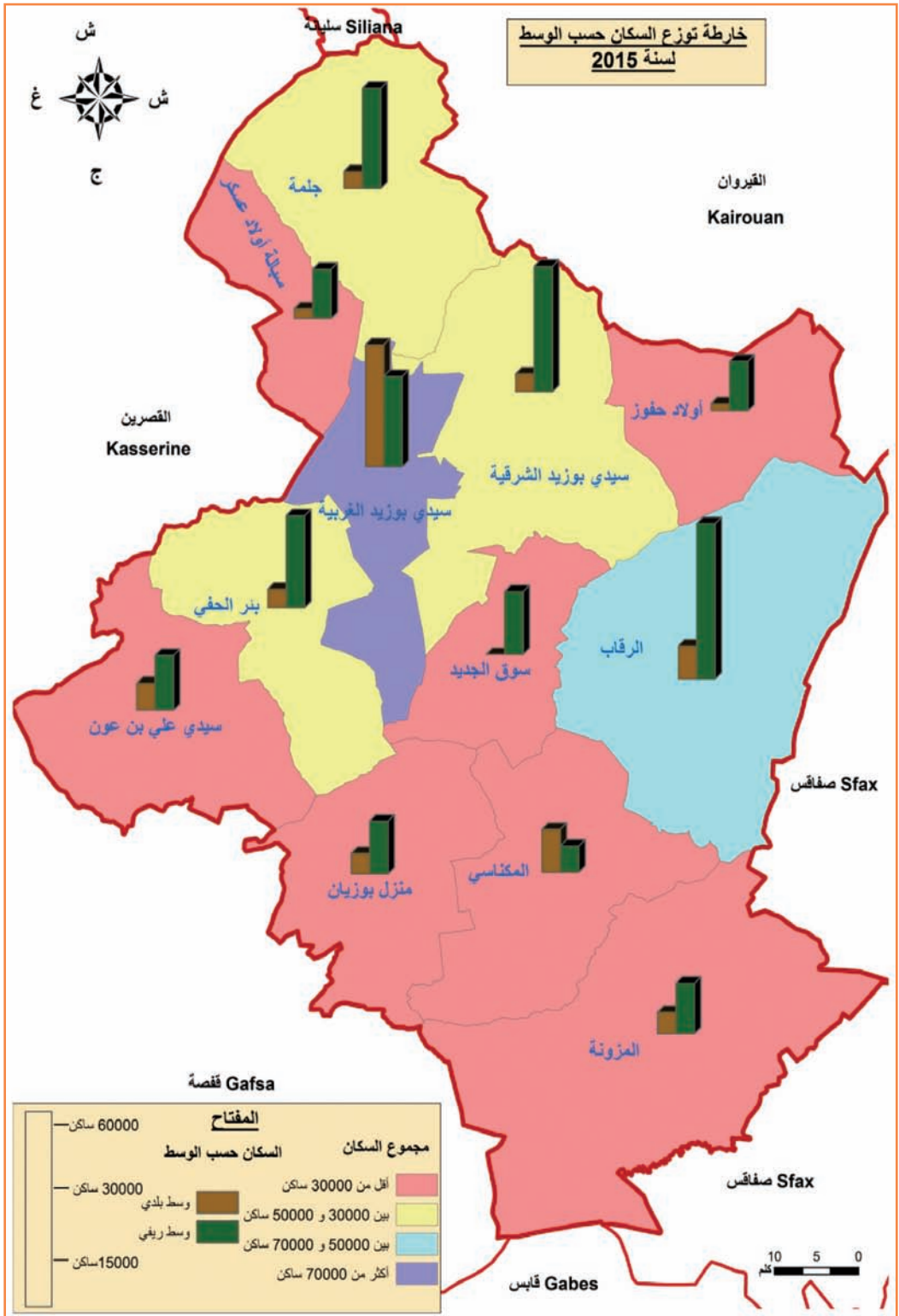
المصدر : المعهد الوطني للإحصاء

## تطور عدد السكان حسب الوسط Caractéristiques Démographiques de la Population

Délégation	2015			2014			2004			المعتدية
	غير بلدي N.Com	بلدي Com	المجموع Total	غير بلدي N.Com	بلدي Com	المجموع Total	غير بلدي N.Com	بلدي Com	المجموع Total	
Sidi Bouzid Ouest	31483	42495	73978	31163	42063	73226	29848	35913	65761	سيدي بوزيد الغربية
Sidi Bouzid Est	43673	6285	49958	43229	6221	49450	44369	4002	48371	سيدي بوزيد الشرقية
Meknassy	9108	14925	24033	9016	14773	23789	8875	13742	22617	المكناصي
Regueb	54128	11537	65665	53578	11420	64998	50884	7892	58776	الرقاب
Jelma	34771	5881	40652	34418	5821	40239	31456	5405	36861	جلمة
Sidi Ali Ben Aouïn	19112	9392	28504	18917	9297	28214	17493	7403	24896	سيدي علي بن عون
Mezouna	17554	7466	25020	17376	7390	24766	16738	6101	22839	الغزونة
Cebalat Ouled Asker	17196	3395	20591	17021	3361	20382	16112	2506	18618	سبالة أولاد عسكر
Ouled Haffouz	17260	2520	19780	17085	2494	19579	17765	2145	19910	أولاد حفوز
Bir elHfay	32140	6541	38681	31813	6475	38288	28390	5589	33979	بئر الحفي
Menzel Bozaine	18395	7186	25581	18208	7113	25321	18073	5595	23668	منزل بوزيان
Souk Jedid	21882	0	21882	21660	0	21660	19210	0	19210	سوق الجديد
<b>Total</b>	<b>316702</b>	<b>117623</b>	<b>434325</b>	<b>313484</b>	<b>116428</b>	<b>429912</b>	<b>299213</b>	<b>96293</b>	<b>395506</b>	<b>المجموع</b>

المصدر : المعهد الوطني للإحصاء

Source : INS



## تطور عدد السكان حسب البلدية Evolution de la Population par Commune

Commune	2015	2014	2010	2004	البلدية
Sidi Bouzid	48780	48284	44317	39915	سيدي بوزيد
Meknassy	14925	14773	13896	13742	المكناسي
Regueb	11537	11420	8772	7892	الرقاب
Jelma	5881	5821	5910	5405	جلمة
Sidi Ali Ben Aoûn	9392	9297	8251	7403	سيدي علي بن عون
Mezouna	7466	7390	6686	6101	المزونة
Cebalat Ouled Asker	3395	3361	2746	2506	سبالة أولاد عسكر
Ouled Haffouz	2520	2494	1853	2145	أولاد حفوز
Bir El Haffey	6541	6475	6506	5589	بئر الحفي
Menzel Bouzaine	7186	7113	6026	5595	منزل بوزيان
<b>Total</b>	<b>117623</b>	<b>116428</b>	<b>104963</b>	<b>96293</b>	<b>المجموع</b>

Source : INS

المصدر : المعهد الوطني للإحصاء



## الخصائص التربوية للسكان

### Caractéristiques Educationnelles de la Population

Indicateur	2015	2014	2010	المؤشر
Niveau d'Instruction %				المستوى التعليمي %
- 1 <sup>er</sup> Cycle de Base	31,4	32,5	32,8	- مرحلة أولى تعليم أساسي
- 2 <sup>ème</sup> Cycle de Base et Secondaire	30,5	29,5	29,8	- مرحلة ثانية تعليم أساسي وتعليم ثانوي
- Supérieur	7,8	8,3	6,04	- تعليم عالي
- Sans Niveau	30,0	29,2	31,35	- بدون مستوى تعليمي
Taux d'Analphabetisme %				نسبة الأمية %
- Total	29,9	29,2	31,3	- العامة
- Masculin	20,2	19,3	18,7	- ذكور
- Féminin	39,7	38,8	42,5	- إناث
- Communal	16,8	15,9	18,2	- بلدي
- Non communal	34,8	34,0	35,9	- غير بلدي

Source : INS

المصدر : المعهد الوطني للإحصاء

## الخصائص الاقتصادية للسكان

### Caractéristiques Economiques de la Population

Indicateur	2015	2014	2010	المؤشر
Population Active (milliers)	-	187,4	149,6	السكان النشيطون (ألف)
Taux d'activité%	-	43,6	49,7	نسبة النشاط %
- Masculin %	-	62,4	67,2	- الذكور %
- Féminin %	-	25,2	32,2	- الإناث %
Actives Occupés (milliers)	-	113,2	127,5	المشتغلون (ألف)
- Agriculture%	-	28,6	48,7	- الفلاحة %
- Industrie Manufacturière %	-	6,1	3,8	- الصناعات المعملية %
- Industrie non Manufacturière %	-	17,3	14,4	- الصناعات غير المعملية %
- Services %	-	37,4	32,2	- الخدمات %
Chômage				البطالة *
Taux de chômage %	-	17,7	14,7	نسبة البطالة
- Masculin %	-	13,1	12,5	- الذكور %
- Féminin %	-	28,5	19,1	- الإناث %
- Communal %	-	-	16,9	- بلدي %
- Non Communal %	-	-	14,0	- غير بلدي %
Diplomés supérieurs	-	-	40,2	أصحاب الشهادات العليا

\* وقع احتساب نسبة البطالة على الشريحة العمرية 15 سنة فما فوق.

Source : INS

المصدر : المعهد الوطني للإحصاء

**\* الأسر حسب المعتمدية 2015 \***  
**Ménages par Délégation 2015\***

Délégation	الأسر Ménages		المجموع Total	المعتمدية
	غير البلدي N. communal	البلدي Communal		
Sidi Bouzid Ouest	6681	10180	<b>16861</b>	سيدي بوزيد الغربية
Sidi Bouzid Est	9674	1436	<b>11110</b>	سيدي بوزيد الشرقية
Meknassy	1960	3207	<b>5167</b>	المكناسي
Regueb	11886	2747	<b>14633</b>	الرقاب
Jelma	6611	1270	<b>7881</b>	جلمة
Cebalat Ouled Asker	3773	769	<b>4542</b>	سبالة أولاد عسكر
Mezouna	3235	1522	<b>4757</b>	المزونة
Sidi Ali Ben Aoûn	3959	1983	<b>5942</b>	سيدي علي بن عون
Ouled Haffouz	4044	624	<b>4668</b>	أولاد حفوز
Bir elHfay	6649	1525	<b>8174</b>	بئر الحفي
Menzel Bouzaine	3901	1565	<b>5466</b>	منزل بوزيان
Souk Jedid	4351	0	<b>4351</b>	سوق الجديد
<b>Total</b>	<b>66724</b>	<b>26828</b>	<b>93552</b>	<b>مجموع الولاية</b>

Source : INS

\* Remarque: Recensement INS 2014

المصدر : المعهد الوطني للإحصاء  
\* ملاحظة: التعداد العام للسكان والسكنى لسنة 2014

المساكن حسب المعتمدية \*2015  
Logements par Délégation 2015\*

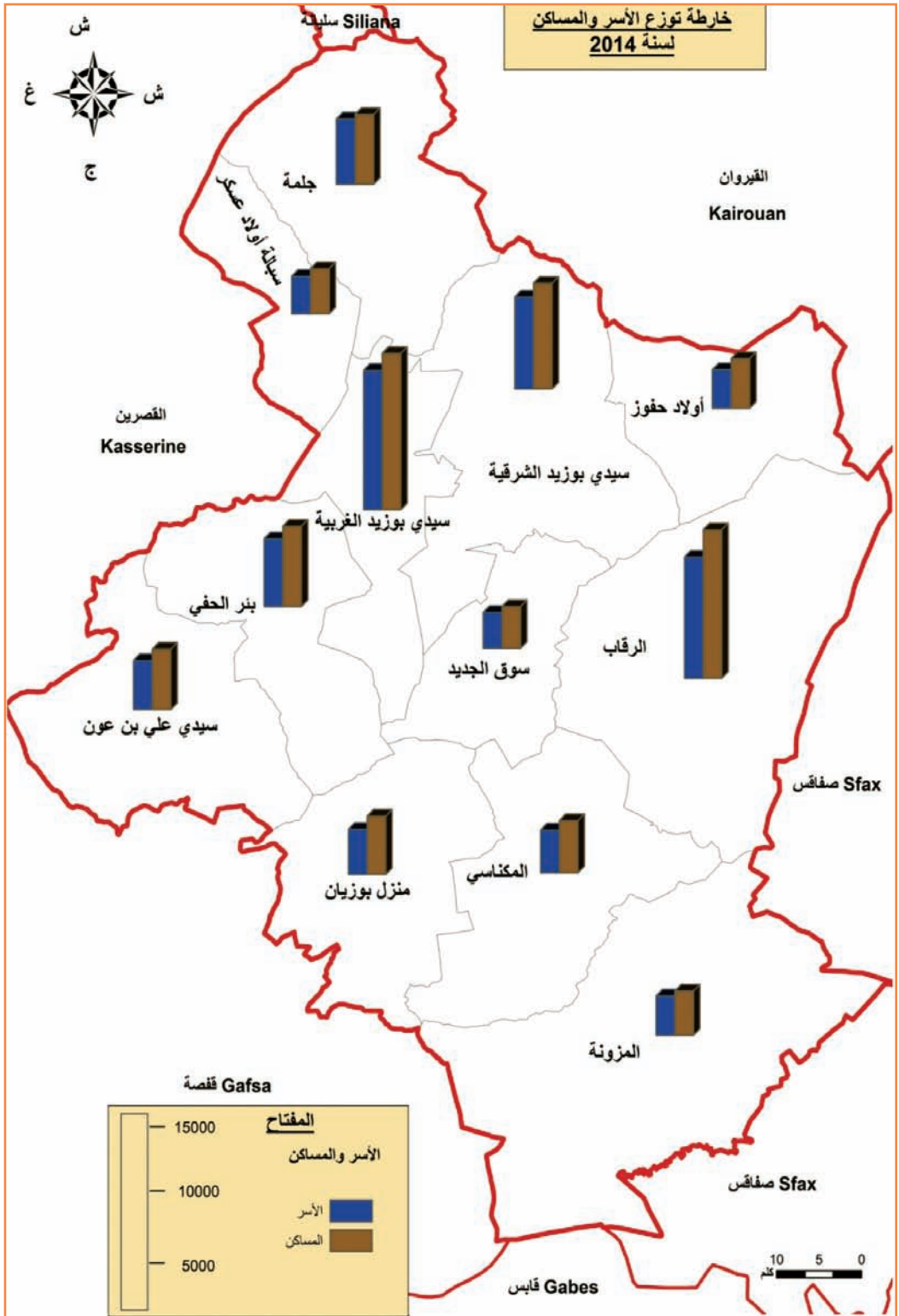
Délégation	الأسر Ménages		المجموع Total	المعتمدية
	غير البلدي N. communal	البلدي Communal		
Sidi Bouzid Ouest	7330	11576	<b>18906</b>	سيدي بوزيد الغربية
Sidi Bouzid Est	11141	1656	<b>12797</b>	سيدي بوزيد الشرقية
Meknassy	2828	3475	<b>6303</b>	المكناسي
Regueb	14795	3153	<b>17948</b>	الرقاب
Jelma	6964	1471	<b>8435</b>	جلمة
Cebalat Ouled Asker	4363	1094	<b>5457</b>	سبالة أولاد عسكر
Mezouna	3616	1736	<b>5352</b>	المزونة
Sidi Ali Ben Aoûn	4912	2406	<b>7318</b>	سيدي علي بن عون
Ouled Haffouz	5256	750	<b>6006</b>	أولاد حفوز
Bir elHfay	7827	1887	<b>9714</b>	بئر الحفي
Menzel Bouzaine	5283	1784	<b>7067</b>	منزل بوزيان
Souk Jedid	5069	0	<b>5069</b>	سوق الجديد
<b>Total</b>	<b>79384</b>	<b>30988</b>	<b>110372</b>	<b>مجموع الولاية</b>

Source : INS

\* Remarque: Recensement INS 2014

المصدر : المعهد الوطني للإحصاء

\* ملاحظة: التعداد العام للسكان والسكنى لسنة 2014





الموارد البشرية

LES RESSOURCES  
HUMAINES

---

## قطاع الكتاتيب سنة 2015

### Ecoles Coraniques en 2015

Délégation	عدد الأطفال Nbre d'enfants		عدد المؤدبين Nbre de Meddeb	عدد الكتاتيب Nbre d'écoles coranique	المعتمدية
	5 سنوات ans	4 سنوات ans			
Sidi Bouzid Ouest	50	94	11	11	سيدي بوزيد الغربية
Sidi Bouzid Est	40	55	07	07	سيدي بوزيد الشرقية
Bir elHfay	45	26	03	03	بئر الحفي
Sidi Ali Ben Aoùn	28	22	03	03	بنعون
Meknassy	29	41	02	02	المكناسي
Souk Jedid	0	0	0	0	سوق الجديد
Regueb	56	78	05	05	الرقاب
Menzel Bozaine	00	17	01	03	منزل بوزيان
Ouled Haffouz	05	13	02	02	أولاد حفوز
Jelma	41	26	02	02	جلمة
Mezouna	10	13	01	01	المزونة
Cebalat O.Asker	0	0	0	0	السيالة
<b>Total</b>	<b>304</b>	<b>385</b>	<b>37</b>	<b>39</b>	<b>المجموع</b>

Source : Direction Régionale des Affaires Religieuses

المصدر : الإدارة الجهوية للشؤون الدينية

تطور عدد المدارس والقاعات والفصول: مرحلة أولى أساسي  
 Evolution du Nbre d'Ecoles, Locaux Classes et des Classes Elèves : 1<sup>er</sup> Cycle de Base

Délégation	Classes Elèves			الفصول			Locaux Classes			القاعات			Ecoles			المدارس	المتمدية
	16/15	15/14	14/13	16/15	15/14	14/13	16/15	15/14	14/13	16/15	15/14	14/13	16/15	15/14	14/13		
Sidi Bouzid Ouest	407	409	410	266	267	259	34	34	34	34	34	34	34	34	34	سيدي بوزيد الغربية	
Sidi Bouzid Est	238	239	238	163	163	156	34	34	34	34	34	34	34	34	34	سيدي بوزيد الشرقية	
Meknassy	127	126	129	87	84	84	17	17	17	17	17	17	17	17	17	المكناصي	
Regueb	371	381	369	238	244	231	51	51	51	51	51	51	51	51	51	الرقاب	
Jelma	255	255	252	155	144	144	31	30	30	30	30	30	30	30	30	جلمة	
Sidi Ali Ben Aouïn	150	153	151	93	93	91	19	19	19	19	19	19	19	19	19	سيدي علي بن عون	
Mezouna	174	177	169	108	107	104	23	23	23	23	23	23	23	23	23	المرزونة	
Cebalat Ouled Asker	129	134	131	78	73	77	17	17	17	17	17	17	17	17	17	سبالة أولاد عسكر	
Ouled Haffouz	131	131	128	108	108	105	25	25	25	25	25	25	25	25	25	أولاد حفوز	
Bir elHfay	220	216	215	140	143	135	26	26	26	26	26	26	26	26	26	بئر الحفي	
Menzel Bouzaine	174	179	177	125	116	116	29	29	29	29	29	29	29	29	29	منزل بوزيان	
Souk Jedid	128	132	134	94	94	91	20	20	20	20	20	20	20	20	20	سوق الجديد	
<b>Total</b>	<b>2504</b>	<b>2532</b>	<b>2503</b>	<b>1655</b>	<b>1636</b>	<b>1593</b>	<b>326</b>	<b>325</b>	<b>323</b>	<b>326</b>	<b>325</b>	<b>323</b>	<b>326</b>	<b>325</b>	<b>323</b>	مجموع الولاية	

المصدر : الإدارة الجهوية للتعليم

Source : Direction Régionale de l'Éducation

تطور عدد التلاميذ والمدرسين : مرحلة أولى أساسي  
Evolution du N<sup>bre</sup> d'Elèves et d'Enseignants : 1<sup>er</sup> Cycle de Base

Délégation	المدرسون Enseignants			منهم إناث Dont filles			مجموع التلاميذ Total Elèves			المتعدية
	16/15	15/14	14/13	16/15	15/14	14/13	16/15	15/14	14/13	
Sidi Bouzid Ouest	574	547	555	4258	4178	4098	8768	8746	8603	سيدي بوزيد الغربية
Sidi Bouzid Est	323	318	312	1930	1973	1937	4071	4193	4121	سيدي بوزيد الشرقية
Meknassy	196	183	185	992	972	979	2138	2091	2086	المكناسي
Regueb	453	458	428	3509	3454	3342	7380	7174	6951	الرقاب
Jelma	291	296	276	2470	2452	2429	5163	5159	5078	جلمة
Sidi Ali Ben Ouïn	221	204	198	1390	1356	1311	2939	2881	2813	سيدي علي بن عون
Mezouna	228	221	204	1525	1502	1511	3059	3037	3000	المزونة
Cebalat Ouled Asker	146	158	156	1140	1166	1149	2456	2482	2457	سيالة أولاد عسكر
Ouled Haffouz	145	140	138	861	821	820	1798	1755	1718	أولاد حفوز
Bir elHfay	311	290	277	2075	2006	1935	4410	4279	4156	بئر الحفي
Menzel Bouzaine	247	244	245	1282	1304	1262	2683	2707	2641	منزل بوزيان
Souk Jedid	185	177	178	993	1025	1001	2137	2156	2106	سوق الجديد
<b>Total</b>	<b>3320</b>	<b>3234</b>	<b>3152</b>	<b>22425</b>	<b>22209</b>	<b>21774</b>	<b>47002</b>	<b>46660</b>	<b>45730</b>	<b>مجموع الولايات</b>

Source : Direction Régionale de l'Education

المصدر : الإدارة الجهوية للتعليم

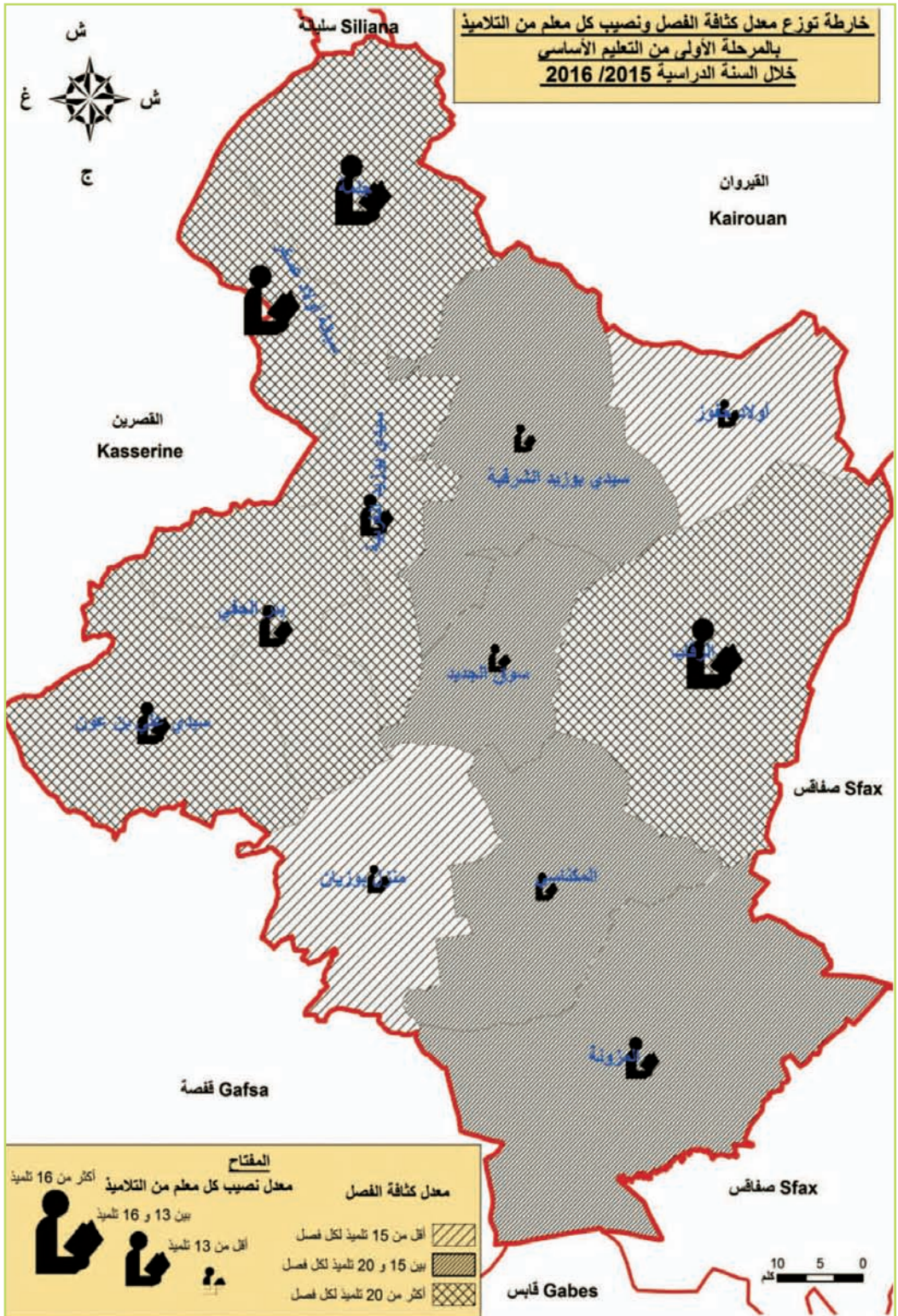
تطور أهم مؤشرات : مرحلة أولى أساسي  
Evolution de Principaux Indicateurs : 1<sup>er</sup> Cycle de Base

Délégation	نسبة الإناث Pourcentage des filles			نصيب كل معلم من التلاميذ Ratio El/Ens			التداول على الفاعك Taux d'occupation des salles			كثافة الفصل Ratio Elèves par-classe			المتعدية
	16/15	15/14	14/13	16/15	15/14	14/13	16/15	15/14	14/13	16/15	15/14	14/13	
Sidi Bouzid Ouest	48,50	47,77	47,6	15,27	15,99	15,50	1,53	1,53	1,58	21,51	21,38	20,98	سيدي بوزيد الغربية
Sidi Bouzid Est	47,40	47,05	47,0	12,60	13,18	13,21	1,46	1,46	1,53	17,10	17,54	17,32	سيدي بوزيد الشرقية
Meknassy	46,30	46,48	46,9	10,90	11,42	11,28	1,45	1,50	1,54	16,83	16,59	16,17	المكناسي
Regueb	47,50	48,14	48,1	16,29	15,66	16,24	1,55	1,56	1,6	19,90	18,82	18,84	الرقاب
Jelma	47,80	47,52	47,8	17,74	17,42	18,40	1,64	1,77	1,75	20,24	20,23	20,15	جلمة
Sidi Ali Ben Aoùn	47,20	47,06	46,6	13,29	14,12	14,21	1,61	1,64	1,66	19,60	18,83	18,63	سيدي علي بن عون
Mezouna	49,80	49,45	50,4	13,41	13,74	14,71	1,61	1,65	1,63	17,58	17,15	17,75	المزونة
Cebalat O. Asker	46,40	46,97	46,8	16,82	15,70	15,75	1,65	1,83	1,7	19,03	18,52	18,76	سبالة أولاد عسكر
Ouled Haffouz	47,80	46,78	47,7	12,40	12,53	12,45	1,21	1,21	1,22	13,72	13,39	13,42	أولاد حفوز
Bir elHfay	47,00	46,88	46,8	14,18	14,75	15,0	1,57	1,52	1,59	20,04	19,81	19,33	بئر الحفي
Menzel Bouzaine	47,70	48,17	47,8	10,86	11,03	10,78	1,39	1,54	1,53	15,41	15,12	14,92	منزل بوزيان
Souk Jedid	46,40	47,54	47,5	11,55	12,18	11,83	1,36	1,40	1,47	16,69	16,33	15,72	سوق الجديد
<b>Total</b>	<b>47,70</b>	<b>47,59</b>	<b>47,6</b>	<b>14,15</b>	<b>14,42</b>	<b>14,51</b>	<b>1,51</b>	<b>1,53</b>	<b>1,57</b>	<b>18,77</b>	<b>18,42</b>	<b>18,27</b>	<b>مجموع الولاية</b>

Source : Direction Régionale de l'Education

المصدر : الإدارة الجهوية للتعليم





تطور عدد المؤسسات التعليمية والقاعات والمبنيات : اعدادي وثانوي  
Evolution du N<sup>bre</sup> d'Établissement, Salles et Internats

Délégation	المبنيات Internats			القاعات المختصة والمخابر Salles spécialisées et laboratoires				القاعات العادية Salles normales				المؤسسات التعليمية Etablissements			المعتدية
	16/15	15/14	14/13	16/15	15/14	14/13	16/15	15/14	14/13	16/15	15/14	14/13	16/15	15/14	
Sidi Bouzid Ouest	6	6	5	122	115	109	249	243	235	235	13	12	12	12	سيدي بوزيد الغربية
Sidi Bouzid Est	4	6	6	57	52	52	132	116	118	118	7	6	6	6	سيدي بوزيد الشرقية
Meknassy	2	2	2	36	36	36	84	80	80	80	4	4	4	4	المكناسي
Regueb	4	6	6	67	67	67	163	162	163	163	7	7	7	7	الرقاب
Jelma	3	3	4	44	43	43	100	93	98	98	5	5	5	5	جملة
Sidi Ali Ben Aouïn	0	0	2	39	33	31	86	72	77	77	5	5	5	5	سيدي علي بن عون
Mezouna	4	4	3	35	32	32	84	80	81	81	5	5	5	5	الغزونة
Cebalat O.Asker	3	3	3	25	23	22	56	55	55	55	3	3	3	3	سبالة أولاد عسكر
Ouled Haffouz	2	2	2	29	29	32	67	63	63	63	4	4	4	4	أولاد حفوز
Bir elHfay	2	4	4	52	50	50	123	120	119	119	7	7	7	7	بئر الحفي
Menzel Bouzaine	3	3	3	38	37	33	77	75	71	71	5	5	4	4	منزل بوزيان
Souk Jedid	2	2	2	24	24	23	62	62	62	62	3	3	3	3	سوق الجديد
<b>Total</b>	<b>35</b>	<b>41</b>	<b>42</b>	<b>568</b>	<b>541</b>	<b>530</b>	<b>1283</b>	<b>1221</b>	<b>1222</b>	<b>1222</b>	<b>68</b>	<b>66</b>	<b>65</b>	<b>65</b>	<b>مجموع الولاية</b>

المصدر : الإدارة الجهوية للتعليم

Source : Direction Régionale de l'Éducation

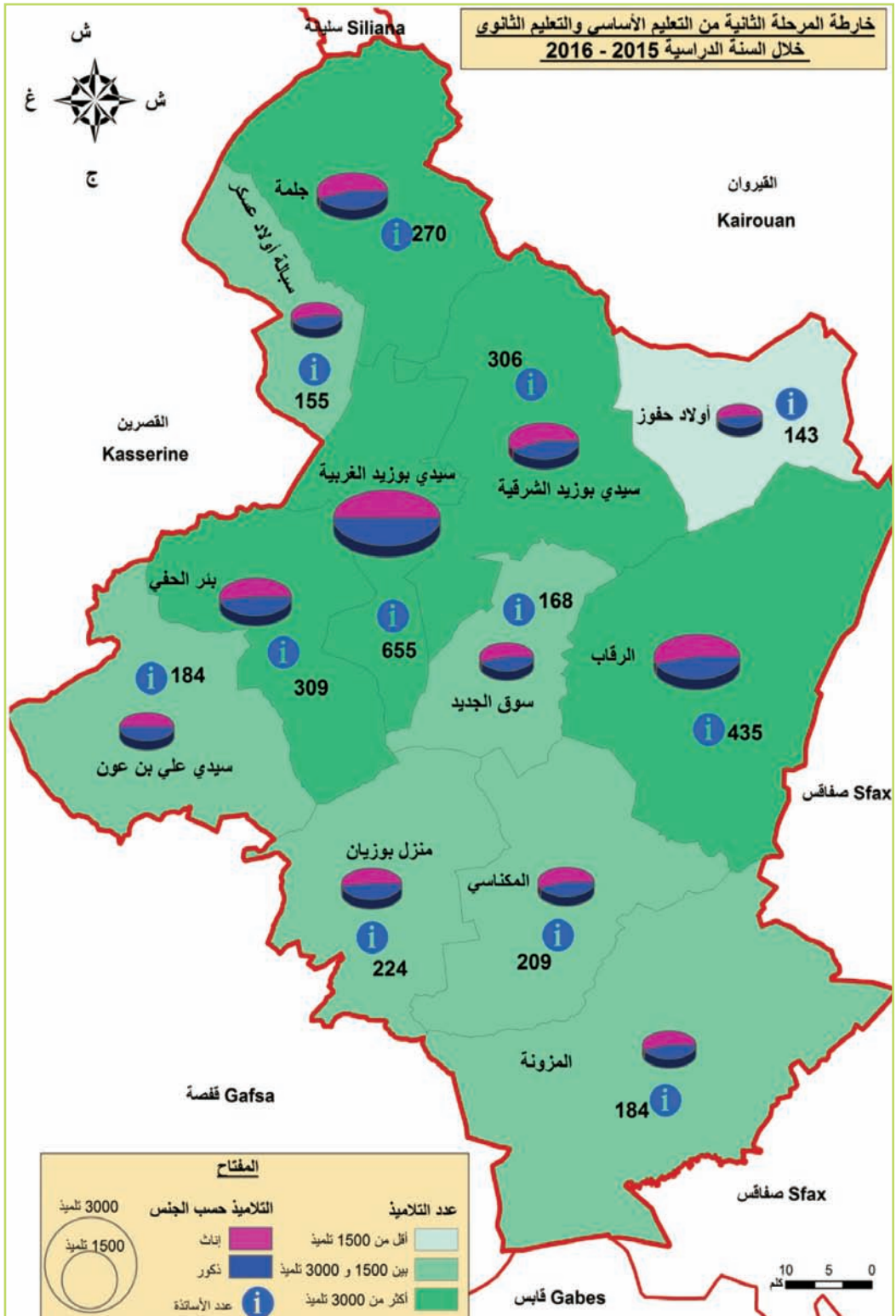
تطور عدد التلاميذ والمدرسين : ثانوي وإعدادي  
Evolution du N<sup>bre</sup> d'Elèves et d'Enseignants

Délégation	التلاميذ المقيمون Internes			المدرسون Enseignants			منهم إناث Dont filles			مجموع التلاميذ Total élèves			المتعدية
	16/15	15/14	14/13	16/15	15/14	14/13	16/15	15/14	14/13	16/15	15/14	14/13	
Sidi Bouzid Ouest	680	787	794	655	664	666	3617	3513	3579	7240	6959	7014	سيدي بوزيد الغربية
Sidi Bouzid Est	536	866	963	306	307	307	1749	1771	1816	3129	3258	3235	سيدي بوزيد الشرقية
Meknassy	321	305	323	209	215	219	1106	1078	1115	2008	2020	2104	المكناصي
Regueb	727	1037	1114	435	429	436	2517	2454	2503	4676	4610	4657	الرقاب
Jelma	381	570	629	270	263	273	1747	1686	1733	3189	3074	3188	جلسة
Sidi Ali Ben Aouñ	0	0	126	184	177	185	944	975	996	1884	1958	1952	سيدي علي بن عون
Mezouna	516	550	543	184	187	188	986	1009	1058	1815	1833	1968	المزونة
Cebalat O.Asker	386	408	436	155	157	154	890	911	904	1644	1669	1654	سبالة أولاد عسكر
Ouled Haffouz	139	166	225	143	149	154	701	701	717	1312	1312	1354	أولاد حفوز
Bir elHfay	269	463	462	309	302	301	1706	1716	1730	3290	3346	3372	بئر الحفي
Menzel Boziènne	303	375	526	224	225	209	1191	1204	1247	2297	2306	2416	منزل بوزيان
Souk Jedid	57	74	81	168	167	177	1007	989	1052	1852	1824	1937	سوق الجديد
<b>Total</b>	<b>4315</b>	<b>5601</b>	<b>6222</b>	<b>3242</b>	<b>3242</b>	<b>3269</b>	<b>18161</b>	<b>18007</b>	<b>18450</b>	<b>34346</b>	<b>34069</b>	<b>34851</b>	مجموع الولاية

Source : Direction Régionale de l'Education

المصدر : الإدارة الجهوية للتعليم



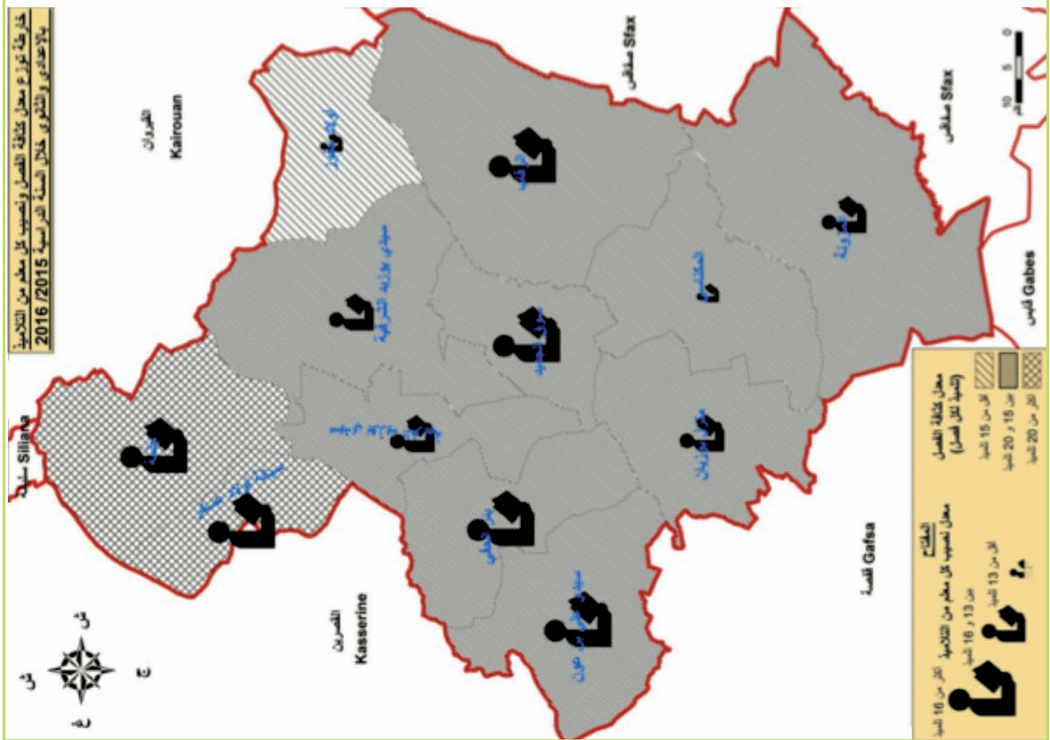
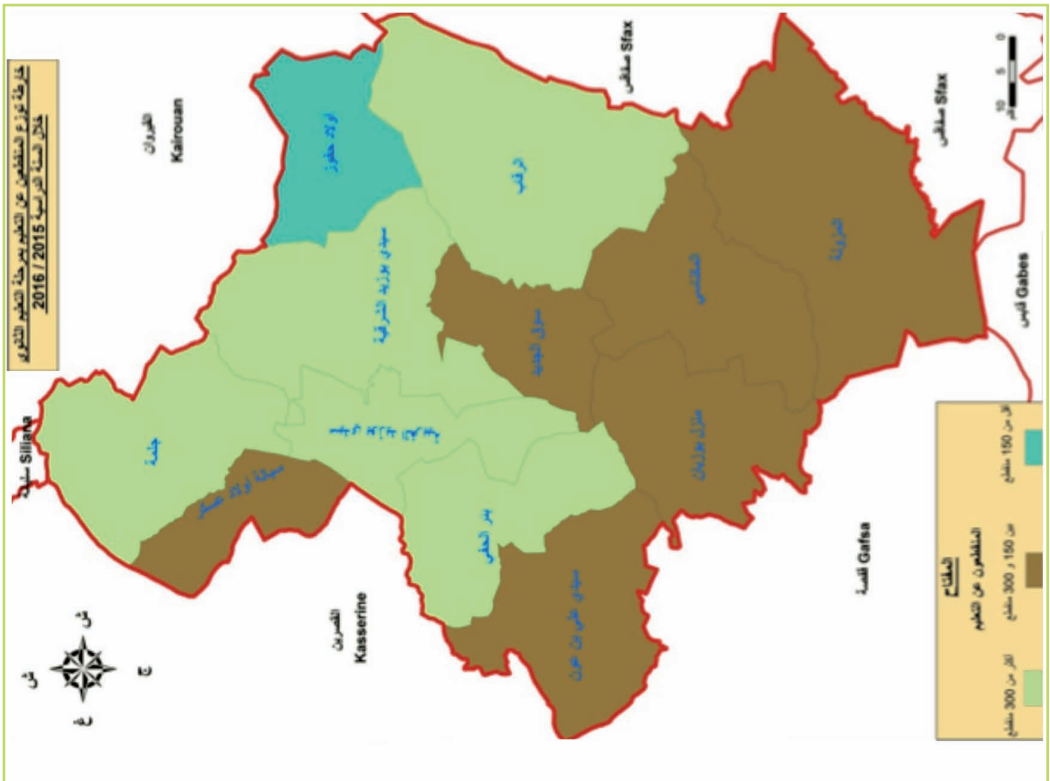


## تطور مؤشرات : الإعدادي والتعليم الثانوي Evolution des Indicateurs : Secondaire et 2<sup>ème</sup> cycle de Base

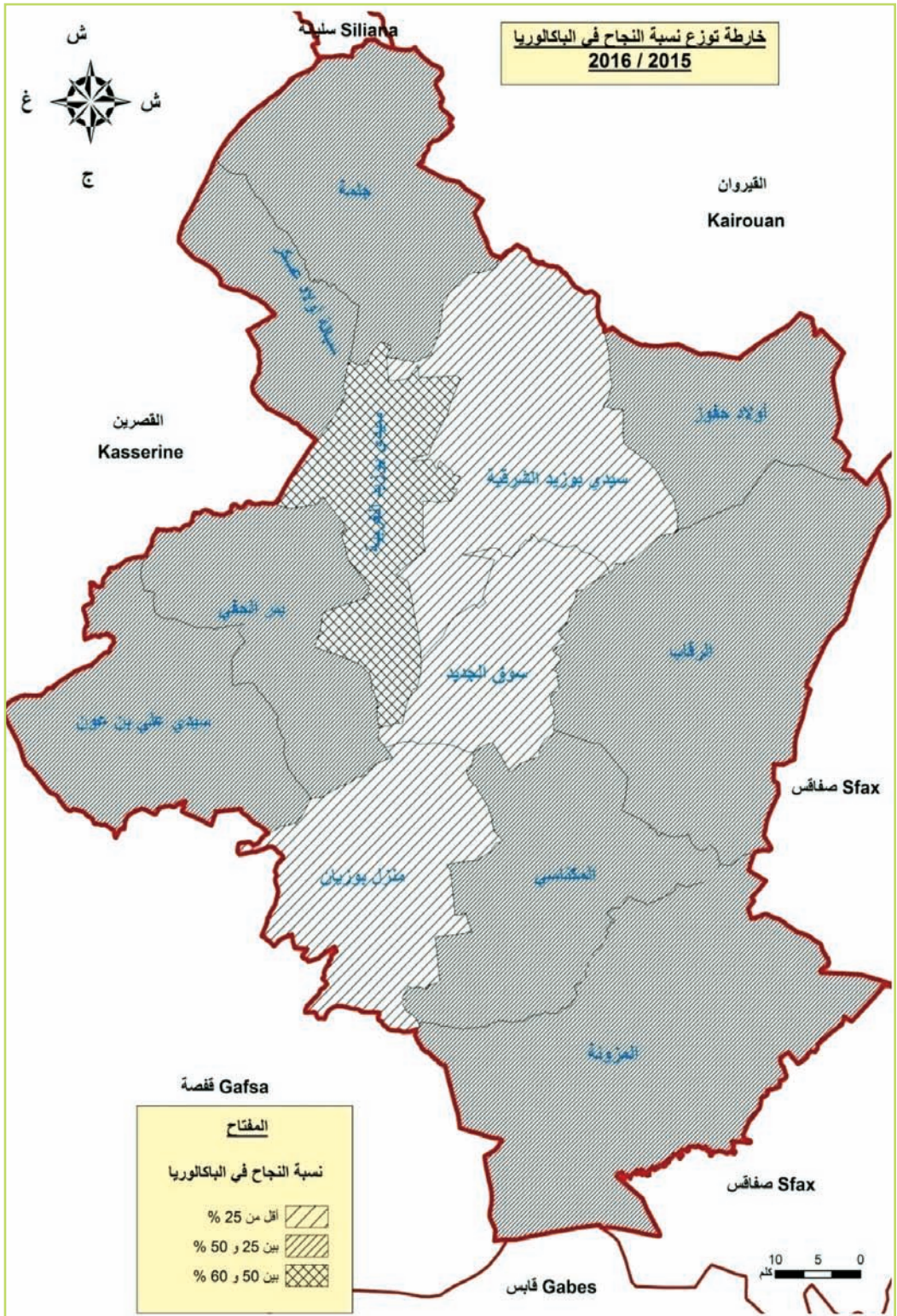
Délégation	نسبة الإناث Pourcentage des filles			نصيب كل أستاذ من التلاميذ Moyenne EI/Ens			كثافة الفصل Ratio Elèves/classe			النصول Classes Elèves			المعتمدية
	16/15	15/14	14/13	16/15	15/14	14/13	16/15	15/14	14/13	16/15	15/14	14/13	
Sidi Bouzid Ouest	50,00	50,48	51,03	11,10	10,48	10,53	24,40	22,90	22,85	297	304	307	سيدي بوزيد الغربية
Sidi Bouzid Est	55,90	56,08	56,14	10,20	10,29	10,54	23,00	22,72	22,62	136	139	143	سيدي بوزيد الشرقية
Meknassy	55,10	53,37	52,99	9,60	9,40	9,61	22,10	21,49	20,83	91	94	101	المكناصي
Regueb	53,80	53,23	53,75	10,80	10,75	10,68	23,90	22,94	22,83	196	201	204	الرقاب
Jelma	54,80	54,85	54,36	11,80	11,69	11,68	24,70	24,02	24,52	129	128	130	جملة
Sidi Ali Ben Aouïn	50,10	49,80	51,02	10,30	11,06	10,55	20,90	22,25	21,93	90	88	89	سيدي علي بن عون
Mezouna	54,30	55,05	53,76	9,90	9,80	10,47	21,90	21,56	22,62	83	85	87	المزونة
Cebalat Ouled Asker	54,10	54,58	54,66	10,60	10,63	10,47	22,80	23,18	22,35	72	72	74	سيالة أولاد عسكر
Ouled Haffouz	53,40	53,43	52,95	9,20	8,81	8,79	19,40	19,58	18,81	66	67	72	أولاد حفوز
Bir elHfay	51,90	51,29	51,3	10,60	11,08	11,2	22,80	22,46	22,63	144	149	149	بئر الحفي
Menzel Bouzaine	51,90	52,21	51,61	10,30	10,25	11,56	23,90	22,39	24,16	96	103	100	منزل بوزيان
Souk Jedid	54,10	54,22	54,31	11,00	10,92	10,94	23,90	22,80	23,91	78	80	81	سوق الجديد
<b>Total</b>	<b>52,90</b>	<b>52,85</b>	<b>52,94</b>	<b>10,60</b>	<b>10,51</b>	<b>10,66</b>	<b>23,20</b>	<b>22,56</b>	<b>22,67</b>	<b>1478</b>	<b>1510</b>	<b>1537</b>	مجموع الولايات

Source : Direction Régionale de l'Education

المصدر : الإدارة الجهوية للتعليم







تطور مؤشرات مردودية التعليم – اثنوي والإعدادي  
Evolution des Indicateurs de Rendement de l'Enseignement

Délégation	نسبة النجاح في البكالوريا Taux de réussite en baccalauréat			عدد الناجحون في البكالوريا Nbre d'Admis en Bac			المنقطعون عن التعليم Abandonnés				المعتدية
	16/15	15/14	14/13	16/15	15/14	14/13	16/15	15/14	14/13		
Sidi Bouzid Ouest	56,08	59,14	60,58	367	498	544	401	428	657	سيدي بوزيد الغربية	
Sidi Bouzid Est	24,58	31,59	10,03	89	187	237	356	300	442	سيدي بوزيد الشرقية	
Meknassy	25,17	45,65	43,26	71	147	122	176	182	151	المكناسي	
Regueb	36,10	53,65	52,42	173	301	303	431	432	558	الرقاب	
Jelma	26,03	43,82	37,36	101	156	133	339	376	355	جلمة	
Sidi Ali Ben Ouïn	35,57	27,59	43,08	74	72	112	237	175	155	سيدي علي بن عون	
Mezouna	34,80	49,59	49,46	63	121	138	203	209	168	الجزونة	
Cebalat Ouled Asker	29,61	37,44	39,78	61	82	72	214	232	251	سبالة أولاد عسكر	
Ouled Haffouz	29,34	39,69	46,26	49	77	105	94	107	118	أولاد حفوز	
Bir elHfay	37,43	41,99	42,89	140	160	169	356	373	405	بئر الحفي	
Menzel Bouzaine	18,50	32,98	35,79	71	125	131	282	251	250	منزل بوزيان	
Souk Jedid	17,32	33,58	33,6	40	92	83	197	243	227	سوق الجديد	
<b>Total</b>	<b>31,27</b>	<b>53,63</b>	<b>46,12</b>	<b>1299</b>	<b>2018</b>	<b>2149</b>	<b>3286</b>	<b>3308</b>	<b>3737</b>	<b>مجموع الولاية</b>	

المصدر : الإدارة الجهوية للتعليم

Source : Direction Régionale de l'Education



## الناجحون في البكالوريا حسب الاختصاص سنة 2015 Les Admis au Baccalauréat par Spécialité 2015

Délégation	آداب Lettres	اقتصاد وتصرف Economie et gestion	علوم تجريبية Sciences experiment	الرياضيات Mathématiques	التقنية Techniques	العلوم الإعلامية Science informatique	رياضة Sport	المعمدية
Sidi Bouzid Ouest	60	68	107	43	104	42	74	سيدي بوزيد الغربية
Sidi Bouzid Est	52	35	45	18	24	13	0	سيدي بوزيد الشرقية
Meknassy	69	8	28	15	21	6	0	المكناسي
Regueb	54	63	61	25	71	27	0	الرقاب
Jelma	69	2	30	9	40	6	0	جلمة
Sidi Ali Ben Aoûn	13	3	15	9	24	8	0	سيدي علي بن عون
Mezouna	34	31	21	18	15	2	0	المزونة
Cebalat Ouled Asker	21	5	22	8	19	7	0	سبالة أولاد عسكر
Ouled Haffouz	11	33	28	0	3	2	0	أولاد حفوز
Bir elHfay	65	25	26	15	23	16	0	بئر الحفي
Menzel Bouzaine	56	26	20	9	9	5	0	منزل بوزيان
Souk Jedid	34	21	13	7	7	10	0	سوق الجديد
<b>Total</b>	<b>528</b>	<b>320</b>	<b>416</b>	<b>176</b>	<b>360</b>	<b>144</b>	<b>74</b>	<b>مجموع الولاية</b>

Source : Direction Régionale de l'Éducation

المصدر : الإدارة الجهوية للتعليم

معطيات حول التعليم التقني والثانوي الخاص  
Enseignement Technique et Secondaire Privé

Délégation	التعليم الثانوي الخاص Enseignement Secondaire Privé						التعليم الثانوي التقني Enseignement Technique					
	مجموع التلاميذ Total des Elèves			المدارس الخاصة Ecoles Privées			مجموع التلاميذ Total des Elèves			المدارس التقنية Ecoles Techniques		
	16/15	15/14	14/13	16/15	15/14	14/13	16/15	15/14	14/13	16/15	15/14	14/13
Sidi Bouzid Ouest	546	811	870	5	4	4	63	67	66	1	1	1
Menzel Bozaine	85	184	192	1	1	1	0	0	0	0	0	0
Meknassy	238	287	237	3	2	2	0	0	0	0	0	0
Regueb	138	160	181	1	1	1	86	57	104	1	1	1
Ouled Haffouz	0	0	0	0	0	0	37	34	35	1	1	1
Mezouna	209	218	174	2	2	1	0	0	0	0	0	0
<b>Total</b>	<b>1216</b>	<b>1660</b>	<b>1654</b>	<b>12</b>	<b>10</b>	<b>9</b>	<b>186</b>	<b>188</b>	<b>205</b>	<b>3</b>	<b>3</b>	<b>3</b>

Source : Direction Régionale de l'Education

المصدر : الإدارة الجهوية للتعليم

## معطيات حول التعليم العالي L'Enseignement Supérieur

عدد المتخرجين Nombre de diplômés	عدد المدرسين Nombre d'enseignants	منهم إناث Dont Filles	عدد الطلبة Nombre d'étudiants	السنة الجامعية Année universitaire	المؤسسة الجامعية Etablissement Universitaire
98	0	235	308	2014/2013	المعهد العالي للفنون والحرف Institut supérieur des arts et métiers
91	0	189	250	2015/2014	
86	0	160	200	2016/2015	
182	0	249	499	2014/2013	المعهد العالي للدراسات التكنولوجية Institut supérieur des études technologiques
125	0	243	467	2015/2014	
119	0	213	435	2016/2015	
211	0	180	263	2014/2013	كلية العلوم والتقنيات Faculté des Sciences et de la Technologie
343	0	276	388	2015/2014	
301	0	244	357	2016/2015	
<b>491</b>	<b>0</b>	<b>664</b>	<b>1070</b>	<b>2014/2013</b>	المجموع Total
<b>559</b>	<b>0</b>	<b>708</b>	<b>1105</b>	<b>2015/2014</b>	
<b>506</b>	<b>0</b>	<b>617</b>	<b>992</b>	<b>2016/2015</b>	

## الخدمات الجامعية سنة 2015 Œuvres Universitaires 2015

طاقة الاستيعاب Capacité d'accueil	العدد Nbre	مؤسسة الخدمات الجامعية Etablissements d'œuvres universitaires
220	1	المطاعم الجامعية Restaurants universitaires
750	1	مبببات تابعة للأحياء الجامعية Foyers universitaires
170	1	المبببات الجامعية/إشراف منظمة التربية والأسرة Foyers sous tutelle OEF

Source: Université de Kairouan

المصدر: جامعة القيروان

## معطيات عامة حول التكوين المهني 2015 Données Globales de la Formation Professionnelle 2015

Centre	عدد المتخرجين Nbre Diplômés	عدد المتكويين Nbre Formés	طاقة الاستيعاب Capacité d'Accueil	عدد الاختصاصات Nbr Specialities	المركز
Centre de formation et d'apprentissage polyvalent de Sidi Bouzid	182	455	580	13	مركز التكوين والتدريب المهني متعدد الاختصاصات بسيدي بوزيد
Centre de formation et d'apprentissage	271	207	280	12	مركز التكوين والتدريب المهني بالمكناسي
Centre de la jeune fille rurale de Meknassy	49	49	100	04	مركز الفتاة الريفية بالمكناسي
Formation Professionnelle Privé	97	318	600	09	التكوين المهني الخاص
<b>Total</b>	<b>599</b>	<b>1029</b>	<b>1560</b>	<b>38</b>	<b>المجموع</b>

Source : Direction Régionale de l'Emploi et de la Formation Professionnelle

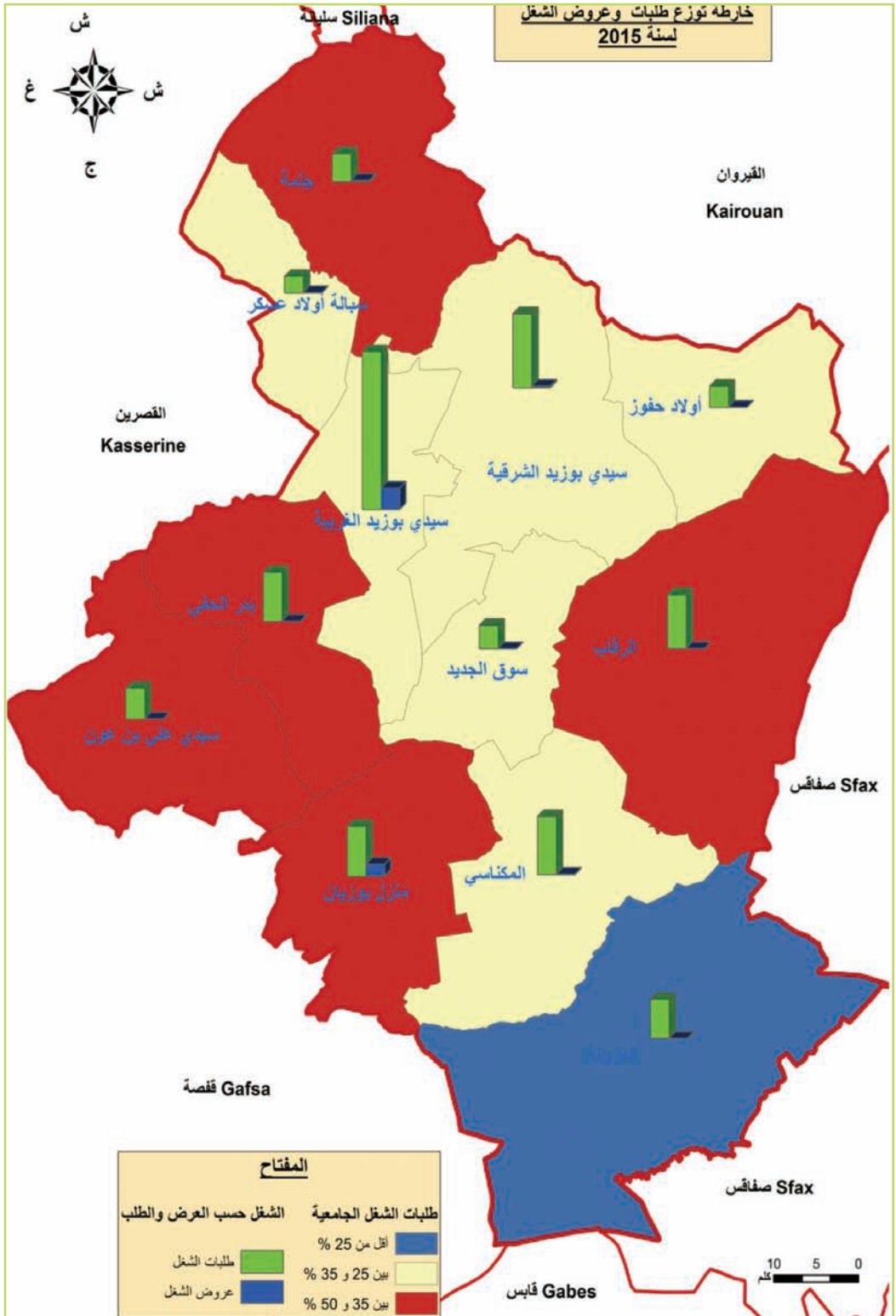
المصدر : الإدارة الجهوية للتشغيل والتكوين المهني

تطور مؤشرات سوق الشغل  
Evolution des indicateurs de marché d'Emploi

Délégation	توظيف مباشر Emploi direct 2015	طلبات غير ملبية Demandes non satisfaites 2015	عروض الشغل Offres d'emploi						طلبات الشغل لأول مرة Demande d'emploi pour la 1ere fois						المعتمدية
			منها جامعي Dont universitaire			المجموع Total			منها جامعي dont universitaire			المجموع Total			
			2015	2014	2013	2015	2014	2013	2015	2014	2013	2015	2014	2013	
Bouzid Ouest	66	2114	47	66	11	139	568	35	304	497	465	1030	2460	1549	سيدي بوزيد الغربية
Bouzid Est	1	1039	5	3	1	10	50	42	154	228	230	484	1035	758	سيدي بوزيد الشرقية
Meknassy	0	1213	1	1	0	1	1	0	132	119	166	379	976	771	المكناسي
Regueb	0	585	0	0	0	0	1	83	146	194	258	351	547	530	الرقاب
Jelma	8	323	9	1	0	9	29	3	86	114	95	181	347	277	جلمة
Ben Aouïn	0	337	0	6	0	0	7	0	85	80	125	200	305	261	سيدي علي بن عون
Mezouna	0	377	0	0	0	0	0	0	54	83	95	252	323	359	المزونة
Cebalat	0	159	0	0	3	0	0	3	36	38	59	106	125	183	سبالة أولاد عسكر
O.Haffouz	0	300	0	1	0	0	1	0	45	64	82	136	323	192	أولاد حفوز
B.Haffey	0	565	0	1	26	0	1	27	118	146	147	318	565	496	بئر الحفي
M. Bouzaine	55	968	0	0	0	79	86	97	123	143	194	326	765	602	منزل بوزيان
Souk Jedid	0	482	0	1	0	0	5	0	49	78	94	152	521	292	سوق الجديد
<b>Total</b>	<b>130</b>	<b>8462</b>	<b>62</b>	<b>80</b>	<b>41</b>	<b>238</b>	<b>767</b>	<b>290</b>	<b>1332</b>	<b>1749</b>	<b>2010</b>	<b>3915</b>	<b>8292</b>	<b>6270</b>	<b>مجموع الولاية</b>

المصدر : الإدارة الجهوية للتشغيل والتكوين المهني

Source : Direction Régionale de l'Emploi et de la Formation Professionnelle



المؤسسات الصحية لسنة 2015 : القطاع العام  
Etablissement de la santé 2015 : Public

Délégation	عدد الأسرة Nbre de lits	مخابر Laboratoires	مركز رعاية الأم والطفل Centre de Protection mater- nelle et infantile	مركز صحة الاجابية Centre de santé maternelle	مركز لصحة أساسية Centres de Santé de base	مستشفيات Hôpitaux		الاعتمدية
						محلية Circonscriptions Régionales	جهوية	
Sidi Bouzid Ouest	277	1	1	1	14	0	0	سيدي بوزيد الغربية
Sidi Bouzid Est		1		0	10	0	1	سيدي بوزيد الشرقية
Meknassy	38	1	1	1	7	1	0	المكتاسي
Regueb	35	1	1	0	17	1	0	الرقاب
Jelma	20	1	1	0	9	1	0	جلمة
Sidi Ali Ben Aouh	20	1	1	0	9	1	0	سيدي علي بن عون
Mezouna	20	1	1	0	11	1	0	المزونة
Cebalat O.Asker	3	1	1	0	6	0	0	سيالة أولاد عسكر
Ouled Haffouz	20	1	1	0	10	1	0	أولاد حفوز
Bir elHfay	8	1	1	0	11	1	0	بئر الحفي
Menzel Bouzaine	0	1	1	0	9	1	0	منزل بوزيان
Souk Jedid	0	1	1	0	7	1	0	سوق الجديد
<b>Total</b>	<b>441</b>	<b>12</b>	<b>11</b>	<b>2</b>	<b>120</b>	<b>9</b>	<b>1</b>	<b>مجموع الولاية</b>

Source : Direction Régionale de Santé

المصدر : الإدارة الجهوية للصحة

## المؤسسات الصحية لسنة 2015 : القطاع الخاص Etablissements de la santé 2015 : Privé

Délégation	محلات تمرير Infirmier	مصحات تنقية الدم Cliniques de dialyse	مخابر التحليل Laboratoires d'analyse	الصيدليات Pharmacies	عدد العيادات Cabinets de libre pratique		المعتدية
					طب عام Généralistes	المختصة Spécialistes	
Sidi Bouzid Ouest	0	2	4	13	24	سيدي بوزيد الغربية	
Sidi Bouzid Est	1	0	0	3	0	سيدي بوزيد الشرقية	
Meknassy	0	0	0	3	0	المكناصي	
Regueb	1	1	0	6	0	الرقاب	
Jelma	1	0	0	4	0	جلمة	
Sidi Ali Ben Aoûn	0	0	0	3	0	سيدي علي بن عون	
Mezouna	0	0	0	3	0	المزونة	
Cebalat	0	0	0	2	0	سيالة أولاد عسكر	
Ouled Asker	0	0	0	2	0	أولاد حفوز	
Ouled Haffouz	0	0	0	2	0	بئر الحفي	
Bir elHfay	0	0	0	4	0	منزل بوزيان	
Menzel Bouzaine	0	0	0	3	0	سوق الجديد	
Souk Jedid	1	0	0	1	0	مجموع الولاية	
<b>Total</b>	<b>4</b>	<b>3</b>	<b>4</b>	<b>47</b>	<b>24</b>		

Source : Direction Régionale de Santé

المصدر : الإدارة الجهوية للصحة

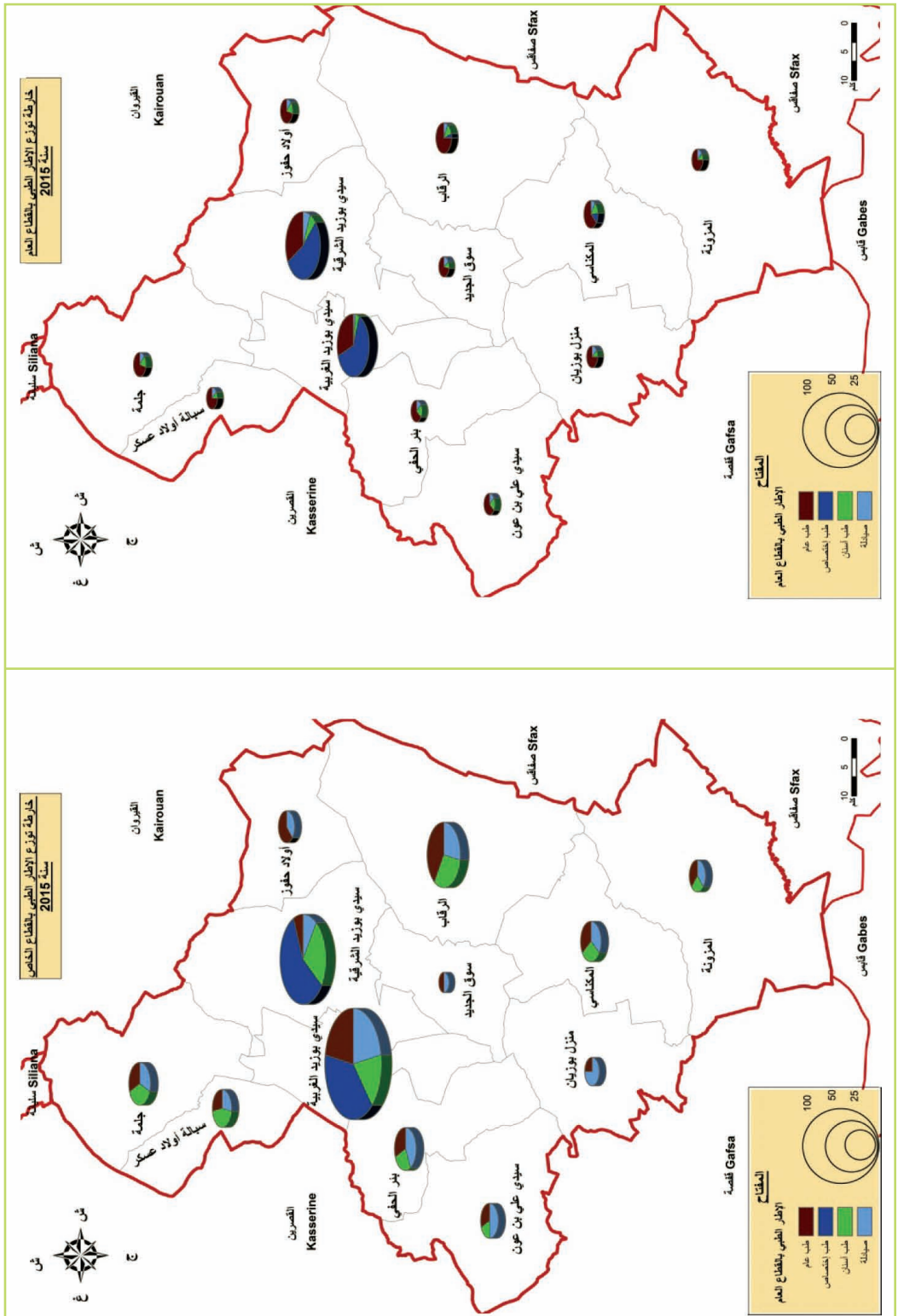


تطور عدد الإطار الطبي : القطاع العام  
Evolution du N<sup>bre</sup> de Cadre Médicale : Secteur Public

Délégation	صيدالفة Pharmacien			طب أسنان Dentiste			طب إختصاص Spécialiste			طب عام Généraliste			المعتدفة
	2015	2014	2013	2015	2014	2013	2015	2014	2013	2015	2014	2013	
	Sidi Bouzid Ouest	1	1	1	2	2	2	1	43	43	11	22	
Sidi Bouzid Est	4	4	4	3	4	4	38			26	28	45	سیدی بوزید الشرقية
Meknassy	1	1	1	2	2	2		2	0	7	8		المکناسی
Regueb	1	1	1	2	2	2	2	1	0	12	12	10	الرقاب
Jelma	1	1	1	2	2	2	1	0	0	7	7	13	جلمة
Sidi Ali Ben Aoûn	1	0	1	2	2	2	0	0	0	6	5	7	سیدی علی بن عون
Mezouna	1	1	0	1	1	1	0	0	0	7	6	6	المزونة
Cebalat	0	0	1	1	1	1	0	0	0	6	6	6	سبالة أولاد عسکر
Ouled Asker													
Ouled Haffouz	1	1	0	2	2	2	0	0	0	6	7	7	أولاد حفوز
Bir elHfay	1	1	1	2	2	2	0	0	0	5	5	6	بئر الحفی
Menzel Bouzaine	1	1	1	2	1	1	0	0	0	7	6	6	منزل بوزیان
Souk Jedid	1	1	1	1	1	1	0	0	0	5	5	5	سوق الجدید
<b>Total</b>	<b>14</b>	<b>14</b>	<b>13</b>	<b>22</b>	<b>22</b>	<b>22</b>	<b>42</b>	<b>46</b>	<b>43</b>	<b>105</b>	<b>117</b>	<b>140</b>	مجموع الولاية

Source : Direction Régionale de Santé

المصدر : الإدارة الجهوية للصحة



تطور عدد الإطار الطبي : القطاع الخاص  
Evolution du Nbre de Cadre Médicale : Secteur Privé

Délégation	صيدالفة Pharmacien			طب أسنان Dentiste			طب إختصاص Spécialiste			طب عام Généraliste			المعمدية
	2015	2014	2013	2015	2014	2013	2015	2014	2013	2015	2014	2013	
Sidi Bouzid Ouest	13	13	13	10	12	10	24	23	19	13	13	11	سيدي بوزيد الغربية
Sidi Bouzid Est	3	3	3							2	2	1	سيدي بوزيد الشرقية
Meknassy	3	3	3	2	2	2	0	0	0	3	3	3	المكناسي
Regueb	6	6	6	6	6	6	0	0	0	7	9	9	الرقاب
Jelma	4	3	3	2	3	2	0	0	0	3	3	3	جلمة
Sidi Ali Ben Aouin	3	3	3	1	1	1	0	0	0	1	2	1	سيدي علي بن عون
Mezouna	3	2	2	1	1	0	0	0	0	2	2	2	الغزونة
Cebalat	2	2	2	1	3	3	0	0	0	2	2	2	سبالة اولاد عسكر
Ouled Asker													
Ouled Haffouz	2	2	3	1	0	0	0	0	0	2	3	3	أولاد حفوز
Bir elHfay	4	4	4	2	2	2	0	0	0	4	3	2	بئر الحفي
Menzel Bouaine	3	3	3	0	0	0	0	0	0	1	1	1	منزل بوزيان
Souk Jedid	1	1	1	0	0	0	0	0	0	1	1	1	سوق الجديد
<b>Total</b>	<b>47</b>	<b>45</b>	<b>46</b>	<b>26</b>	<b>30</b>	<b>26</b>	<b>24</b>	<b>23</b>	<b>19</b>	<b>41</b>	<b>44</b>	<b>39</b>	<b>مجموع الولاية</b>

Source : Direction Régionale de Santé

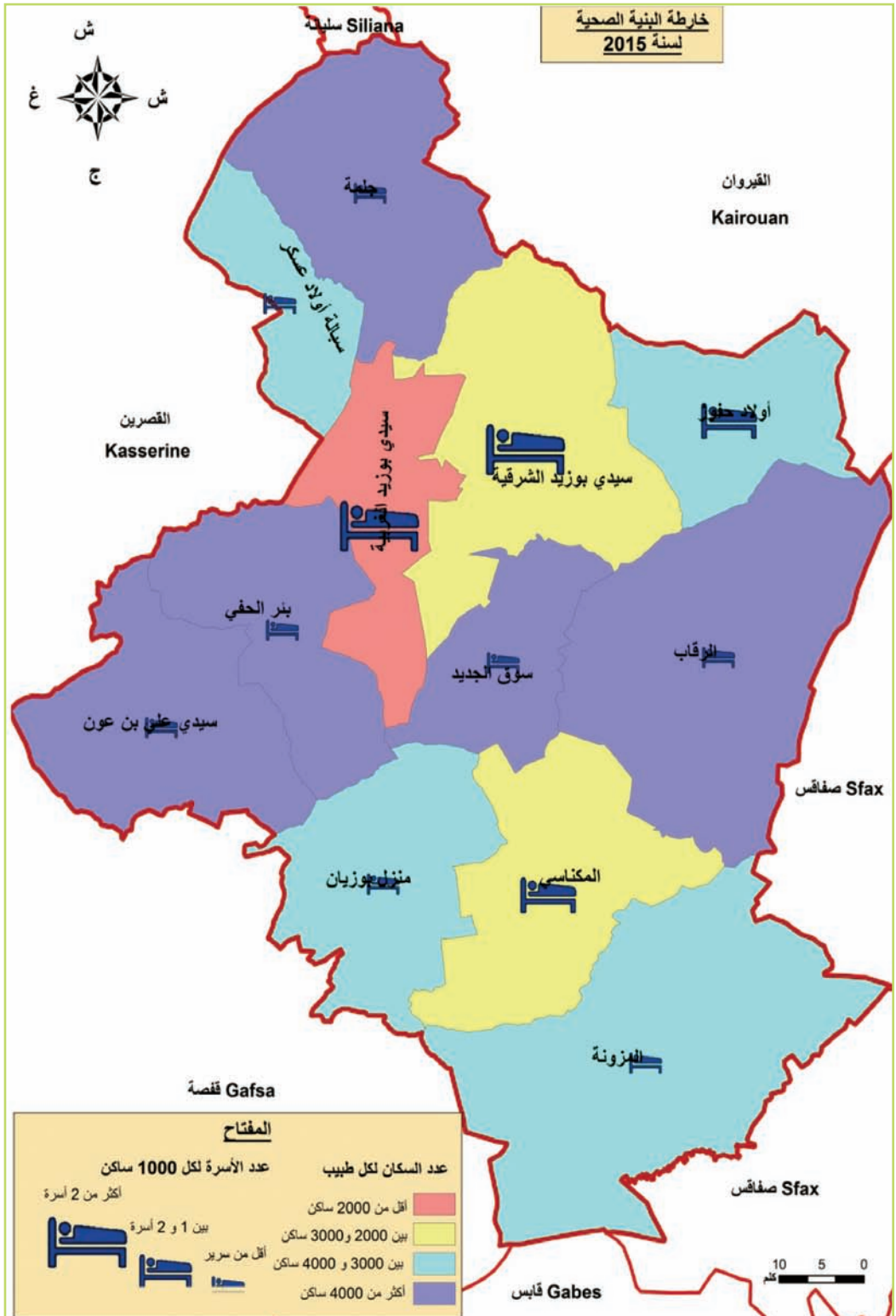
المصدر : الإدارة الجهوية للصحة

## تطور عدد الإطار شبه الطبي Evolution du Nbre de Cadre Médicale : Secteur Public

Délégation	المرضىون Infirmiers			الفنيون السامون Techniciens supérieurs			المعتمدة
	2015	2014	2013	2015	2014	2013	
Sidi Bouzid Ouest	127	126	120	36	38	34	سيدي بوزيد الغربية
Sidi Bouzid Est	218	284	226	118	118	118	سيدي بوزيد الشرقية
Meknassy	57	60	58	23	24	23	المكناسي
Regueb	61	60	57	23	23	24	الرقاب
Jelma	40	41	41	17	18	18	جلمة
Sidi Ali Ben Aoûn	45	45	44	18	19	18	سيدي علي بن عون
Mezouna	41	41	39	14	13	12	المزونة
Cebalat Ouled Asker	31	31	32	12	11	10	سبالة اولاد عسكر
Ouled Haffouz	41	43	45	15	16	15	أولاد حفوز
Bir elHfay	52	51	48	16	16	15	بئر الحفي
Menzel Bozaine	52	49	48	14	10	10	منزل بوزيان
Souk Jedid	31	32	29	8	8	7	سوق الجديد
<b>Total</b>	<b>796</b>	<b>803</b>	<b>787</b>	<b>314</b>	<b>314</b>	<b>304</b>	<b>مجموع الولاية</b>

Source : Direction Régionale de Santé

المصدر : الإدارة الجهوية للصحة



أهم مؤشرات القطاع الصحي لسنة 2015  
Principaux Indicateurs de Secteur Sanitaire 2015

Délégation	ميزانية الأدوية (د) Budget des médicaments (millions D)	السكان لكل طبيب Habitants par médecin	سرير لكل 1000 ساكن 1000 Lit pour Habitants	المستفيدات من خدمات التنظيم العائلي Bénéficiaires de planning familiale		نسبة الولادات المراقبة % naissances contrôlées	الولادات المراقبة Naissances contrôlées	عدد العيادات الطبية Nbre de consultations médicales	المعتدية
				3441	2255				
Sidi Bouzid Ouest	671,2	927	2,26	3441	2255	% 92	2769	59324	سيدي بوزيد الغربية
Sidi Bouzid Est	2535,0	2473					272	16679	سيدي بوزيد الشرقية
Meknassy	298,1	2643	1,60	944		% 95	893	66775	المكناسي
Regueb	355,5	5000	0,54	2152		% 90	502	74083	الرقاب
Jelma	341,9	5748	0,50	2428		% 87	163	38930	جلمة
Cebalat Ouled Asker	0	3397	0,15	1810		% 87	417	41886	سيالة أولاد عسكر
Mezouna	229,6	3538	0,81	1110		% 90	487	68264	المزونة
Sidi Ali Ben Aouïn	221,0	4702	0,71	2462		% 90	276	56622	سيدي علي بن عون
Ouled Haffouz	277,0	3263	1,02	1413		% 95	499	51911	أولاد حفوز
Bir elHfay	251,0	7658	0,21	1756		% 90	164	64371	بئر الحفي
Menzel Bozaine	207,5	3617	0	2112		% 88	0	53224	منزل بوزيان
Souk Jedid	0	4332	0	1068		% 88	0	20078	سوق الجديد
<b>Total</b>	<b>5387,9</b>	<b>2529</b>	<b>1,03</b>	<b>22951</b>		<b>% 90</b>	<b>6442</b>	<b>612147</b>	<b>مجموع الولاية</b>

المصدر : الإدارة الجهوية للصحة

Source : Direction Régionale de Santé

تطور عدد فضاءات الطفولة  
Evolution du Nbre d'Espaces de l'Enfance

Délégation	مركبات الطفولة ومراكز مندمجة Complexes d'enfance et Centres Intégrés		عدد المحاضن المدرسية Garderies			نوادي الأطفال Clubs d'Enfants			رياض الأطفال Jardins d'Enfants			المعتدية	
	2015	2014	2013	2014	2015	2013	2014	2015	2013	2014	2015		
Sidi Bouzid Ouest	1	1	1	12	23	16	2	2	2	44	52	48	سيدي بوزيد الغربية
Sidi Bouzid Est	0	0	0	0	0	0	1	1	1	06	5	6	سيدي بوزيد الشرقية
Meknassy	1	1	1	0	1	0	0	0	0	07	7	7	المكتاسي
Regueb	1	1	1	0	3	3	0	0	0	15	14	8	الرقاب
Jelma	0	0	0	0	1	1	1	1	1	6	6	4	جلمة
Cebalat O.Asker	0	0	0	0	0	0	1	1	1	4	3	3	سبالة أولاد عسكر
Mezouna	1	1	1	0	0	0	0	0	0	5	5	4	المرزونة
Sidi Ali Ben Aoùn	1	1	1	0	0	0	0	0	0	7	6	5	سيدي علي بن عون
Ouled Haffouz	0	0	0	1	1	1	1	1	1	3	3	3	أولاد حفوز
Bir elHfay	1	1	1	1	2	2	0	0	0	12	12	10	بئر الحفي
Menzel Bozaine	1	1	1	0	0	0	0	0	0	10	7	5	منزل بوزيان
Souk Jedid	0	0	0	0	0	0	0	0	0	4	3	3	سوق الجديد
<b>Total</b>	<b>7</b>	<b>7</b>	<b>7</b>	<b>14</b>	<b>31</b>	<b>23</b>	<b>6</b>	<b>6</b>	<b>6</b>	<b>123</b>	<b>123</b>	<b>106</b>	<b>مجموع الولاية</b>

المصدر: الإدارة الجهوية للطفولة

Source: Direction Régionale de l'Enfance

تطور عدد الفضاءات الرياضية والشبابية  
Evolution du Nbre d'Espaces de Jeunesse

Délégation	دور الشباب Maisons de Jeune			قاعات رياضية Salles de sport			ملاعب رياضية Terrains de sport			المعمدية
	2015	2014	2013	2015	2014	2013	2015	2014	2013	
Sidi Bouzid Ouest	2	2	2	1	1	1	3	3	3	سيدي بوزيد الغربية
Sidi Bouzid Est	1	1	1	0	0	0	0	0	0	سيدي بوزيد الشرقية
Meknassy	1	1	1	1	1	1	1	1	1	المكناسي
Regueb	1	1	1	0	0	0	1	1	1	الرقاب
Jelma	1	1	1	1	1	0	1	1	1	جلمة
Cebalat Ouled Asker	1	1	1	0	0	0	1	1	1	سبالة أولاد عسكر
Mezouna	1	1	1	0	0	0	1	1	1	المزونة
Sidi Ali Ben Aoûn	1	1	1	0	0	0	1	1	1	سيدي علي بن عون
Ouled Haffouz	1	1	1	1	1	1	1	1	1	أولاد حفوز
Bir elHfay	1	1	1	0	0	0	1	1	1	بئر الحفي
Menzel Bozaine	1	1	1	0	0	0	1	1	1	منزل بوزيان
Souk Jedid	1	1	1	0	0	0	0	0	0	سوق الجديد
<b>Total</b>	<b>13</b>	<b>13</b>	<b>13</b>	<b>4</b>	<b>4</b>	<b>3</b>	<b>12</b>	<b>12</b>	<b>12</b>	<b>مجموع الولاية</b>

Source : Commissariat régional de la Jeunesse et du sport

المصدر : الندوية الجهوية للشباب والرياضة والتربية البدنية



تطور عدد الفضاءات الثقافية  
Evolution du Nbre d'Espaces Culturelles

Délégation	عدد المهرجانات Nombre de festivals			المسارح Théâtres			دور الثقافة Maisons du culture			المعتدية
	2015	2014	2013	2015	2014	2013	2015	2014	2013	
Sidi Bouzid Ouest	7	5	4			1	1	1	1	سيدي بوزيد الغربية
Sidi Bouzid Est	0	0	0	1	1	1	1	0	0	سيدي بوزيد الشرقية
Meknassy	4	3	2	0	0	0	1	1	1	المكناسي
Regueb	5	5	5	1	1	1	1	1	1	الرقاب
Jelma	4	2	2	0	0	0	1	1	1	جلمة
Cebalat O.Asker	2	1	1	0	0	0	1	0	0	سبالة أولاد عسكر
Mezouna	4	4	4	0	0	0	1	1	1	المزونة
Sidi Ali Ben Aoùn	1	0	0	0	0	0	0	0	0	سيدي علي بن عون
Ouled Haffouz	2	1	1	0	0	0	0	0	0	أولاد حفوز
Bir elHfay	4	3	3	0	0	0	1	1	1	بئر الحفي
Menzel Bouzaine	3	3	3	1	1	1	1	1	1	منزل بوزيان
Souk Jedid	1	0	0	0	0	0	1	0	0	سوق الجديد
<b>Total</b>	<b>37</b>	<b>27</b>	<b>25</b>	<b>3</b>	<b>3</b>	<b>3</b>	<b>10</b>	<b>7</b>	<b>7</b>	<b>مجموع الولاية</b>

المدونية الجهوية للثقافة والحفاظة على التراث

Source : Commissariat régionale de la Culture et du conservation du Patrimoine

تطور عدد المكتبات العمومية  
Evolution du Nbre des Bibliothèques

Délégation	عدد الكتب			عدد المقاعد			المكتبات العمومية			المعتدية
	2015	2014	2013	2015	2014	2013	2015	2014	2013	
Sidi Bouzid Ouest	43586	46389	46230	239	290	290	2	2	2	سيدي بوزيد الغربية
Sidi Bouzid Est	23589	24517	22920	105	120	116	1	1	1	سيدي بوزيد الشرقية
Meknassy	20836	20520	20300	93	93	120	1	1	1	المكتاسمي
Regueb	19580	20132	19820	117	117	153	1	1	1	الرقاب
Jelma	18099	17513	17220	104	104	104	1	1	1	جلمة
Cebalat Ouled Asker	16714	16509	17580	70	102	102	1	1	1	سبالة أولاد عسكر
Mezouna	17708	18199	17910	72	66	66	1	1	1	الغزونة
Sidi Ali Ben Aoûn	23653	23498	22500	108	94	94	1	1	1	سيدي علي بن عون
Ouled Haffouz	22363	21538	21070	140	140	140	1	1	1	أولاد حفوز
Bir elHfay	29649	29523	29310	153	153	146	2	2	1	بئر الحفي
Menzel Bouzaine	17669	17439	17500	80	80	80	1	1	1	منزل بوزيان
Souk Jedid	18051	17492	16650	32	32	92	1	1	1	سوق الجديد
<b>Total</b>	<b>271497</b>	<b>273269</b>	<b>269010</b>	<b>1313</b>	<b>1391</b>	<b>1503</b>	<b>14</b>	<b>14</b>	<b>13</b>	<b>مجموع الولاية</b>

المدن والبلديات التابعة للولاية والمدن والبلديات التابعة للولاية

Source : Commissariat régionale de la Culture et du conservation du Patrimoine

## المعالم الدينية 2015 Monuments religieux 2015

الوحدات Délégation	الوعاظ Predicateurs	المؤذنون Muezzins	القائمون على شؤون المساجد Imam Khatib	إمام خمس Imam Khoms	إمام خطيب Imam Khatib	مساجد Mosquée	جموع Mosquée	المعتدية
S. Bouzid. O	2	35	26	27	33	01	36	سيدي بوزيد الغربية
S. Bouzid. E	2	34	33	30	34	0	36	سيدي بوزيد الشرقية
B. Hfay	3	20	21	18	15	0	25	بئر الحفي
B. Aoùn	1	14	14	12	09	01	16	بنعون
Meknassy	2	12	13	12	13	0	13	المكناسي
S. Jedid	1	17	17	16	15	0	19	سوق الجديد
Regueb	2	54	60	54	53	02	63	الرقاب
M. Bouzaine	2	20	21	18	18	01	24	م. بوزيان
O. Haffouz	1	29	29	27	26	0	34	أ. حفوز
Jelma	2	12	12	11	13	01	16	جلمة
Mezouna	1	11	12	11	13	01	13	الغزونة
Cebalat	1	7	7	6	9	0	9	السبالة
<b>Total</b>	<b>20</b>	<b>265</b>	<b>265</b>	<b>236</b>	<b>251</b>	<b>07</b>	<b>303</b>	<b>المجموع</b>

المصدر : الإدارة الجهوية للشؤون الدينية

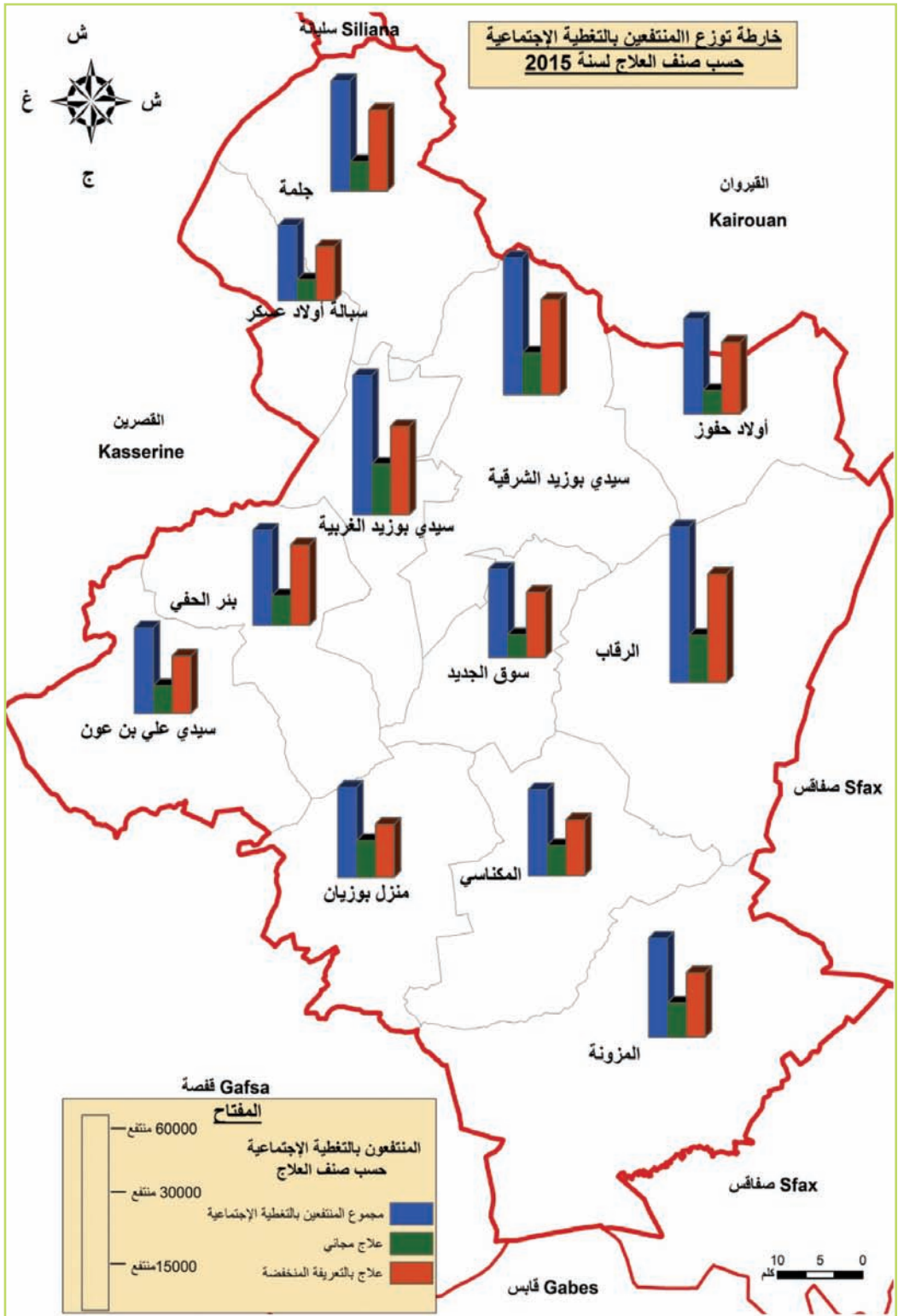
Source : Direction Régionale des Affaires Religieuses

## النهوض الاجتماعي سنة 2015 Promotion Social en 2015

Délégation	خلايا العمل الاجتماعي بالوسط المدرسي Cellules social dans l'environne- ment scolaire	عدد الجمعيات الاجتماعية Associations de travail social	المنفعة الاجتماعية Bénéficiaire de couverture sociale		عدد المرشدين Conseiller social	عدد الوحدات المحلية للنهوض الاجتماعي Unité de promotion social	المعتدية
			علاج بالتعريف المخفضة B. tarif	علاج مجاني Soins forfaits			
Sidi Bouzid Ouest	18	3	3788	2175	8	1	سيدي بوزيد الغربية
Sidi Bouzid Est	6	0	4073	1793	6	1	سيدي بوزيد الشرقية
Meknassy	3	2	2387	1288	7	1	المكناسي
Regueb	7	2	4630	2025	8	1	الرقاب
Jelma	8	1	3464	1257	5	1	جلمة
Cebalat Ouled Asker	2	1	2323	900	4	1	سبالة أولاد عسكر
Mezouna	7	1	2765	1468	5	1	المزونة
Sidi Ali Ben Aoun	1	0	2467	1197	3	1	سيدي علي بن عون
Ouled Haffouz	3	1	3069	1002	3	1	أولاد حفوز
Bir elHfay	5	1	3454	1273	6	1	بئر الحفي
Menzel Bouzaine	6	2	2276	1579	8	1	منزل بوزيان
Souk Jedid	3	1	2803	989	5	1	سوق الجديد
<b>Total</b>	<b>69</b>	<b>15</b>	<b>37499</b>	<b>16946</b>	<b>68</b>	<b>12</b>	<b>المجموع</b>

المصدر: الإدارة الجهوية للشؤون الاجتماعية

Source : Direction Régionale des Affaires Sociales



### معطيات حول محاكم الناحية 2015 Indicateurs des Justices Cantonales en 2015

Délégation	نيابة Parquet	قضايا مفسولة Affaires traitées			قضايا واردة Affaires enrôlées			مدني Civile	الأعوان Agents	القضاة Magistrats	المعتدية
		جناحي Correctionnelle	مخالفات Contravention	مدني Civile	نيابة Parquet	جناحي Correctionnelle	مخالفات Contravention				
Sidi Bouzid Ouest	0	1285	414	949	0	1857	659	824	15	1	سيدي بوزيد الغربية
Meknassy	1520	3087	180	662	1363	3157	185	619	24	1	المكناصي
Regueb	628	3129	404	556	1164	3097	380	557	13	1	الرقاب
Jelma	1209	2648	143	469	879	2745	144	411	14	1	جلمة
Sidi Ali Ben Aoùn	618	3043	105	424	622	3055	110	402	14	1	سيدي علي بن عون
<b>Total</b>	<b>3975</b>	<b>13192</b>	<b>1246</b>	<b>3060</b>	<b>4028</b>	<b>13911</b>	<b>1478</b>	<b>2813</b>	<b>80</b>	<b>5</b>	المجموع

### معطيات حول المحاكم الابتدائية 2015 Indicateurs des Justices de 1<sup>ère</sup> Instance en 2015

Délégation	نيابة Parquet	قضايا مفسولة Affaires traitées			قضايا واردة Affaires enrôlées			الأعوان Agents	القضاة Magistrats	المعتدية	
		تحقيق Enquête	جناحي Correctionnelle	مدني Civile	نيابة Parquet	تحقيق Enquête	جناحي Correctionnelle				مدني Civile
Sidi Bouzid Ouest	64641	156	10049	4398	61455	551	11602	57	26	سيدي بوزيد الغربية	

Source : Conseil National des Statistiques

المصدر : المجلس الوطني للإحصاء



البنية الأساسية

L'INFRASTRUCTURE DE BASE

---



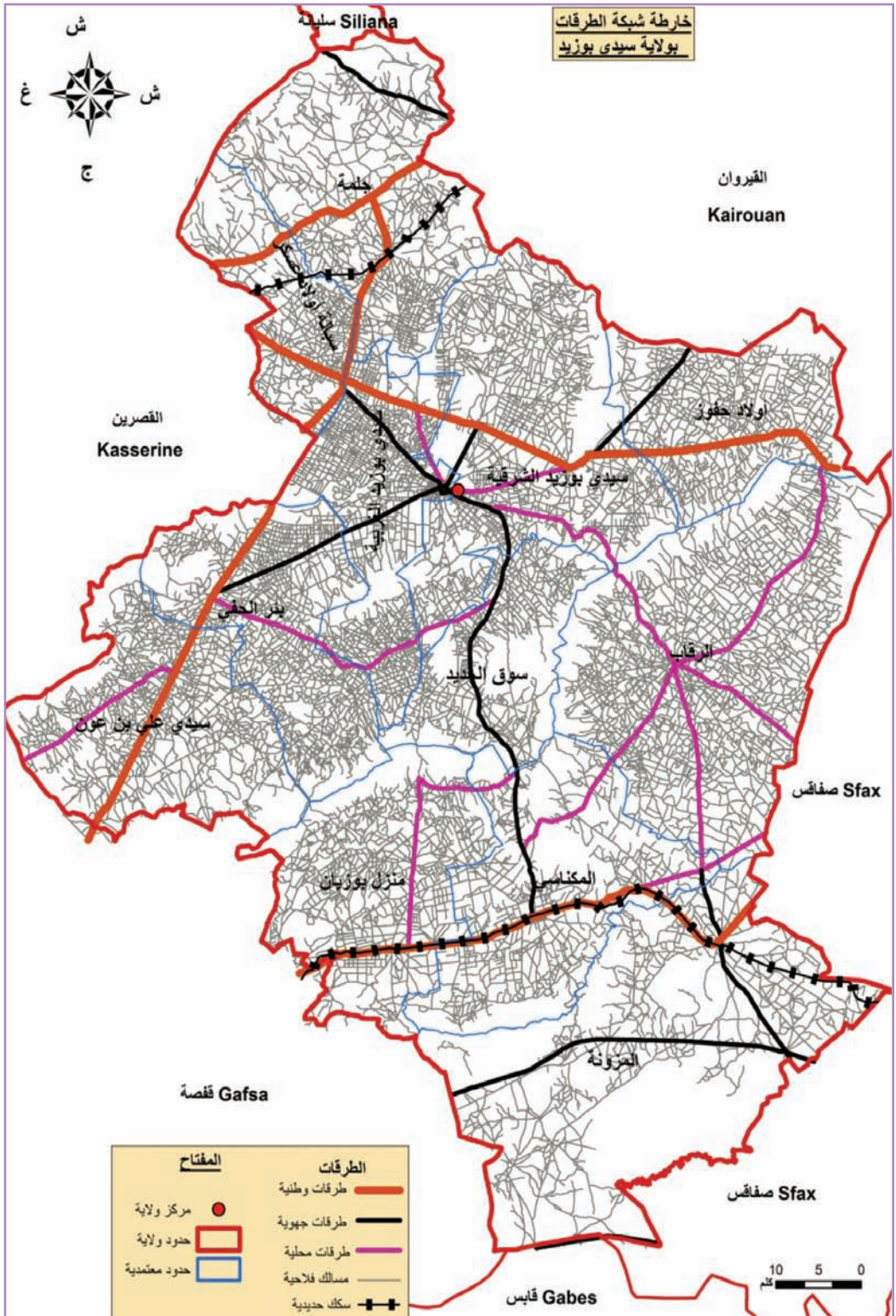
## شبكة الطرقات 2015

### Réseau Routier 2015

Délégation	طرقات محلية (الكم) Routes Locales(Km)	طرقات جهوية (الكم) Routes Régionales (Km)	طرقات وطنية (الكم) Routes Nationales (Km)	المعتمدية
	معبدة Bitumées			
Sidi Bouzid Ouest	15,000	29,500	10,000	سيدي بوزيد الغربية
Sidi Bouzid Est	23,810	17,500	21,500	سيدي بوزيد الشرقية
Meknassy	28,754	17,600	26,000	المكناسي
Regueb	108,495	0	0	الرقاب
Jelma	0	18,000	39,800	جلمة
Cebalat Ouled Asker	0	0	41,750	سبالة أولاد عسكر
Mezouna	0	56,100	14,450	المزونة
Sidi Ali Ben Aoûn	21,000	0	25,030	سيدي علي بن عون
Ouled Haffouz	0,700	16,950	35,850	أولاد حفوز
Bir elHfay	19,000	17,500	16,500	بئر الحفي
Menzel Bozaine	24,000	0	18,000	منزل بوزيان
Souk Jedid	18,000	28,500	0	سوق الجديد
<b>Total</b>	<b>258,759</b>	<b>201,650</b>	<b>248,880</b>	<b>مجموع الولاية</b>

Source : Direction Régionale de l'Equipement

المصدر : الإدارة الجهوية للتجهيز



## تطور المسالك الريفية Evolution des Pistes Rurales

Délégation	غير معبدة (كلم) N.bitumés (Km)			مهياة (كلم) Aménagées (Km)			معبدة (كلم) Bitumées en Km			المعتمدية
	2015	2014	2013	2015	2014	2013	2015	2014	2013	
Sidi Bouzid Ouest	45,7	91,4	120,5	0	0	9,5	208,8	163,1	134,5	سيدي بوزيد الغربية
Sidi Bouzid Est	296,0	368,1	413	0	0	9,8	203,3	131,2	96,9	سيدي بوزيد الشرقية
Meknassy	316,5	370,0	391	0	0	15,4	126,9	75,4	57,3	المكناصي
Regueb	682,7	746,6	799	0	0	5	236,6	172,7	139,8	الرقاب
Jelma	473,8	509,6	516	0	0	0	197,5	155,3	138,9	جلمة
Cebalat Ouled Asker	284,0	339,9	368	0	0	0	151,0	95,4	81,3	سبالة أولاد عسكر
Mezouna	212,9	257,0	261	0	0	3	128,0	83,9	78,4	الغزونة
Sidi Ali Ben Aouïn	258,4	276,2	301,5	0	0	7	112,6	94,8	77,0	سيدي علي بن عون
Ouled Haffouz	262,9	303,8	332,5	0	0	5	178,0	137,1	110,4	أولاد حفوز
Bir elHfay	335,0	411,0	452	0	0	7	184,3	108,3	73,3	بئر الحفي
Menzel Bouzaine	212,0	271,3	272,1	0	0	4,7	151,9	92,6	74,4	منزل بوزيان
Souk Jedid	82,2	126,9	161,3	0	0	5	157,10	112,4	85,8	سوق الجديد
<b>Total</b>	<b>3462,4</b>	<b>4071,8</b>	<b>4387,9</b>	<b>0</b>	<b>0</b>	<b>71,4</b>	<b>2038,0</b>	<b>1422,2</b>	<b>1147,70</b>	<b>مجموع الولاية</b>

Source : Direction Régionale de l'Équipement

المصدر : الإدارة الجهوية للتجهيز

## الفضاءات الصناعية 2015 Espaces Industrielles 2015

### 1 - مناطق صناعية : Zones Industrielles

Zones	المقاسم المعايعة Lots vendus		مجموع المقاسم Total des lots		المساحة هناك Superficies		المنطقة الصناعية
	لمساحة- perficie	العدد Nbre	لمساحة- perficie	العدد Nbre	المساحة aménagées	الجمالية Total	
Sidi Bouzid Est	157829	69	161051	71	20	20	سيدي بوزيد الشرقية
Sidi Bouzid Ouest	11978	4	143698	40	10	20	سيدي بوزيد الغربية
<b>Total 11</b>	<b>169807</b>	<b>73</b>	<b>304749</b>	<b>111</b>	<b>30</b>	<b>40</b>	<b>المجموع</b>

### 2 - محاضن مؤسسات : Pépinière d'Entreprise

	مواطنوالتشغل Nbre d'emploi	عدد المؤسسات المنتصبة Nbre d'entreprise	عدد المكاتب Nbre de bureau	المساحة م <sup>2</sup> Superficie
Pépinière d'entreprise Sidi Bouzid	17	4	3	150

### 3 - مراكز عمل عن بعد : Cyber Parc

	مواطنوالتشغل Nbre d'emploi	عدد المؤسسات المنتصبة Nbre d'entreprise	عدد المكاتب Nbre de bureau	المساحة م <sup>2</sup> Superficie
Cyber Parc Sidi Bouzid	47	10	14	461

Source : API

المصدر : الإدارة الجهوية لوكالة النهوض بالصناعة

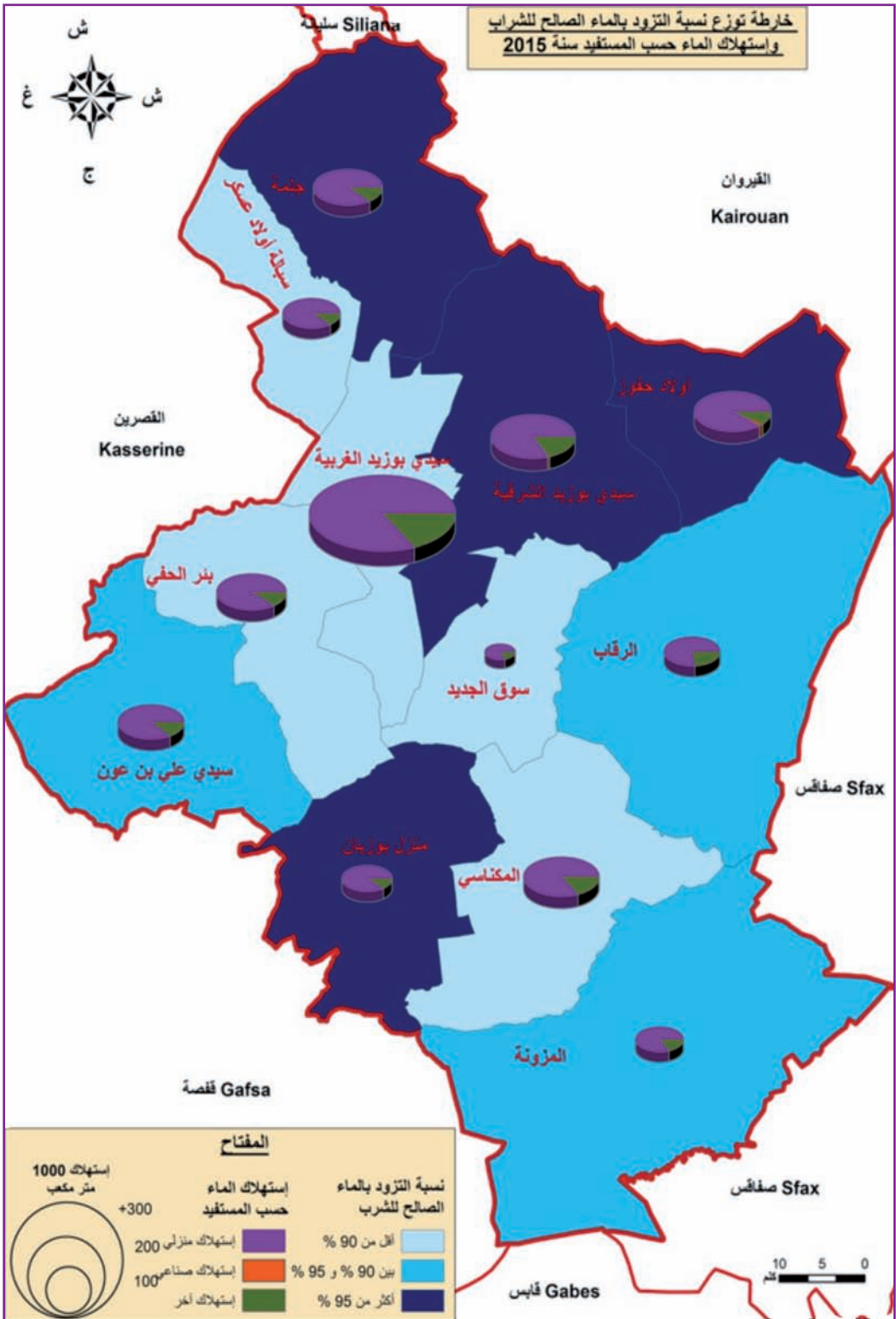
## استهلاك الماء حسب المستفيد سنة 2015 Consummation d'Eau par Bénéficiaire en 2015

Delegation	أخرى Autre		صناعي Industriel		منزلي Domestique		المعتمدة
	الاستهلاك (1000 م <sup>3</sup> ) Consummation (1000 m <sup>3</sup> )	المشتركون Abonnées	الاستهلاك (1000 م <sup>3</sup> ) Consummation (1000 m <sup>3</sup> )	المشتركون Abonnées	الاستهلاك (1000 م <sup>3</sup> ) Consummation (1000 m <sup>3</sup> )	المشتركون Abonnées	
Sidi Bouzid Ouest	322.091	1211	14.832	18	1960.041	14315	سيدي بوزيد الغربية
Sidi Bouzid Est	123.585	335	687.136	22	877.854	3589	سيدي بوزيد الشرقية
Meknassy	89.711	240	7.959	7	597.756	3739	المكناسي
Regueb	63.108	235	3.315	10	355.597	2451	الرقاب
Jelma	67.946	284	1.250	1	502.436	3052	جلمة
Sidi Ali Ben Aoûn	48.979	140	3.735	4	447.891	2501	سيدي علي بن عون
Mezouna	55.036	114	0.528	5	331.043	1218	المزونة
Ouled Cebalat Asker	19.751	136	0.094	1	351.344	2016	سبالة أولاد عسكر
Ouled Haffouz	141.748	304	16.570	11	648.615	3272	أولاد حفوز
Bir elHfay	72.346	241	6.739	13	504.302	3006	بئر الحفي
Menzel Bouzaine	35.412	66	1.208	3	248.261	1826	منزل بوزيان
Souk Jedid	22.783	92	0.000	0	101.689	532	سوق الجديد
<b>Total</b>	<b>1062496</b>	<b>3398</b>	<b>742744</b>	<b>95</b>	<b>6926829</b>	<b>41517</b>	<b>مجموع الولاية</b>

Source : District du SONEDE de sidi bouzid

المصدر : إقليم الشركة الوطنية لإستغلال وتوزيع المياه بسيدي بوزيد





## تطور نسب التزود بالماء الصالح للشرب Evolution des Taux de Desserte en Eau Potable

Délégation	نسبة التزود الجمالية Taux de desserte globale						نسبة التزود بالوسط الريفي Taux de desserte rurale						المقضية
	Soned+Genie rurale			الشركة + الهندسة الريفية SONEDE+GR			الشركة الوطنية لاستغلال المياه SONEDE						
	2014	2013	2012	2014	2013	2012	2014	2013	2012	2014	2013	2012	
Sidi Bouzid Ouest	87,87	95,47	95,51	89,81	90,01	90,11	69,8	69,6	69,2				سيدي بوزيد الغربية
Sidi Bouzid Est	95,96	95,4	97,11	96,95	94,5	96,85	51,4	49,9	51,2				سيدي بوزيد الشرقية
Meknassy	85,75	94,07	93,78	84,42	84,36	84,14	40,5	39,4	40,3				المكناصي
Regueb	91,98	94,02	93,71	92,97	92,86	92,33	19,8	18,2	19,6				الرقاب
Jelma	97,51	99,89	99,71	99,71	99,62	99,54	27,8	26,3	6,27				جلمة
Sidi Ali Ben Aouïn	93,10	95,36	95,15	96,35	93,19	93,09	20,7	19,7	20,6				سيدي علي بن عون
Mezouna	92,43	96,59	96,45	94,93	94,23	93,15	12,6	4,7	12,4				المزونة
Ouled Asker Cebalat	89,63	91,64	91,47	90,20	90,18	90,14	25,5	25,3	24,1				سبالة أولاد عسكر
Ouled Haffouz	97,88	99,69	99,79	99,42	99,12	98,77	65,4	65,1	59,9				أولاد حفوز
Bir elHfay	89,92	92,34	92,48	90,70	90,54	90,10	18,1	17,9	17,1				بئر الحفي
Menzel Bouzaine	96,22	99,83	99,24	99,61	99,42	99,01	14,3	13,7	14,2				منزل بوزيان
Souk Jedid	89,99	98,6	95,47	99,71	98,6	95,47	14,0	13,5	13,9				سوق الجديد
<b>Total</b>	<b>96,40</b>	<b>96,07</b>	<b>95,78</b>	<b>94,88</b>	<b>94,71</b>	<b>94,44</b>	<b>31,7</b>	<b>31,4</b>	<b>31,1</b>				<b>مجموع الولاية</b>

المصدر : الشركة الوطنية لاستغلال وتوزيع المياه+الهندسة الريفية

Source : SONEDE + GENIE RURAL

## نسبة التزود بالماء الصالح للشرب 2015 Taux de Desserte en Eau Potable 2015

Délégation	نسبة التزود الجميلة Taux de desserte globale			السكان المزودين بالهندسة الريفية Population desserts par Génie rurale	نسبة التزود بالهندسة الريفية Taux de desserte par Génie rurale			نسبة التزود بالهندسة الريفية Taux de desserte globale			السكان المزودين عن طريق الشركة Population desserts par Sonede			المتعدية
	مجموع Total	ريفي N.Com	بلدي Com		مجموع Total	ريفي N.Com	بلدي Com	مجموع Total	ريفي N.Com	بلدي Com	مجموع Total	ريفي N.Com	بلدي Com	
Sidi Bouzid Ouest	92,96	83,46	100	2961	9,42	100	88,95	74,04	100	65684	23268	42416	سيدي بوزيد الغربية	
Sidi Bouzid Est	98,94	98,79	100	18791	43,11	100	61,26	55,68	100	30546	24273	6273	سيدي بوزيد الشرقية	
Meknassy	97,07	92,28	100	4477	49,25	100	78,41	43,03	100	18810	3913	14897	المكناصي	
Regueb	74,36	68,89	100	26956	49,89	100	33,23	19,00	100	21781	10265	11516	الرقاب	
Jelma	94,89	94,02	100	23297	67,12	100	37,47	26,90	100	15205	9335	5870	جلسة	
Sidi Ali Ben Aouün	98,00	97,02	100	14077	73,80	100	48,52	23,22	100	13805	4430	9375	سيدي علي بن عون	
Mezouna	98,89	98,42	100	16437	93,81	100	33,07	4,61	100	8260	808	7452	الغزونة	
Ouled Asker Cebalat	93,93	92,73	100	10977	63,96	100	40,52	28,77	100	8372	4983	3389	سياسة أولاد عسكر	
Ouled Haffouz	98,75	98,57	100	6655	38,63	100	65,04	59,94	100	12841	10326	2515	أولاد حفوز	
Bir elHfay	97,20	96,63	100	23798	74,18	100	35,56	22,45	100	13730	7201	6529	بئر الحفي	
Menzel Bouzaine	99,57	99,41	100	16034	87,32	100	36,78	12,08	100	9391	2218	7173	منزل بوزيان	
Souk Jedid	98,00	98,00	0	18584	85,08	0	12,91	12,91	0	2820	2820	0	سوق الجديد	
<b>Total</b>	<b>93,25</b>	<b>90,74</b>	<b>100</b>	<b>183044</b>	<b>57,90</b>	<b>100</b>	<b>51,02</b>	<b>32,83</b>	<b>100</b>	<b>221245</b>	<b>103840</b>	<b>117405</b>	<b>مجموع الولاية</b>	

المصدر : الشركة الوطنية لإستغلال وتوزيع المياه=الهندسة الريفية

Source : SONEDE + GENIE RURAL



## إستهلاك الطاقة الكهربائية : تطور عدد المشتركين Electrification : Evolution du Nombre d'Abonnés

Délégation	مؤسسات صناعية Entreprises industrielles			أفراد Domestique			المتعدية
	2015	2014	2013	2015	2014	2013	
Sidi Bouzid Ouest	38	30	27	29555	26290	22280	سيدي بوزيد الغربية
Sidi Bouzid Est	91	82	67	13455	11720	9686	سيدي بوزيد الشرقية
Meknassy	14	11	8	5797	5402	5002	المكناصي
Regueb	66	52	46	18386	16980	14895	الرقاب
Jelma	31	20	16	8688	8059	7132	جلمة
Sidi Ali Ben Aouïn	21	9	6	7591	6713	5689	سيدي علي بن عون
Mezouna	12	11	8	5632	4999	4365	المزونة
Cebalat Ouled Asker	5	3	2	6187	5846	4831	سبالة أولاد عسكر
Ouled Haffouz	24	16	14	6572	6247	5339	أولاد حفوز
Bir elHfay	0	0	0	9028	8447	6924	بئر الحفي
Menzel Bouzaine	8	3	2	7879	6886	5691	منزل بوزيان
Souk Jedid	31	19	14	5999	5688	5124	سوق الجديد
<b>Total</b>	<b>341</b>	<b>256</b>	<b>210</b>	<b>124769</b>	<b>113277</b>	<b>96958</b>	<b>مجموع الولاية</b>

Source : STEG

المصدر: الشركة التونسية للكهرباء والغاز

## إستهلاك الكهرباء (ألف كيلوات) Consummation d'Electricité (mille Kilo watt)

Délégation	نسبة التتوير 2015 Taux d'Electrification 2015			مؤسسات صناعية Entreprises industrielles			أفراد Domestique			المتعدية
	مجموع Total	ريفي N.Com	بليي Com	2015	2014	2013	2015	2014	2013	
Sidi Bouzid Ouest	99,6	99,5	99,7	19,4	12,1	9,4	41,3	39,3	27,0	سيدي بوزيد الغربية
Sidi Bouzid Est	99,6	99,4	99,8	46,6	33,1	4,3	18,8	17,5	11,7	سيدي بوزيد الشرقية
Meknassy	99,3	99,2	99,4	7,2	4,4	1,6	8,1	8,1	6,1	المكناسي
Regueb	99,3	99,1	99,4	33,8	21,0	4,8	25,7	25,4	18,1	الرقاب
Jelma	99,4	99,2	99,5	15,9	8,1	1,9	12,2	12,0	8,6	جلمة
Sidi Ali Ben Aouün	99,5	99,4	99,6	10,7	3,6	2	10,6	10,0	6,9	سيدي علي بن عون
Mezouna	99,5	99,4	99,6	6,1	4,4	1,3	7,9	7,5	5,3	المزونة
Cebalat Ouled Asker	99,2	99,1	99,3	2,6	1,2	0,6	8,7	8,7	5,9	سبالة أولاد عسكر
Ouled Haffouz	99,2	99,1	99,3	12,3	6,5	2,3	9,2	9,3	6,5	أولاد حفوز
Bir elHfay	99,3	99,2	99,4	0	0	0	12,6	12,6	8,4	بئر الحفي
Menzel Bouzaine	99,4	99,2	99,5	4,4	4,8	0,9	11,5	10,9	6,9	منزل بوزيان
Souk Jedid	99,4	99,3	99,5	15,9	7,7	1,4	8,4	8,5	6,2	سوق الجديد
<b>Total</b>	<b>99,4</b>	<b>99,3</b>	<b>99,5</b>	<b>174,9</b>	<b>106,9</b>	<b>30,5</b>	<b>175</b>	<b>169,8</b>	<b>117,6</b>	<b>مجموع الولاية</b>

المصدر : الشركة التونسية للكهرباء والغاز

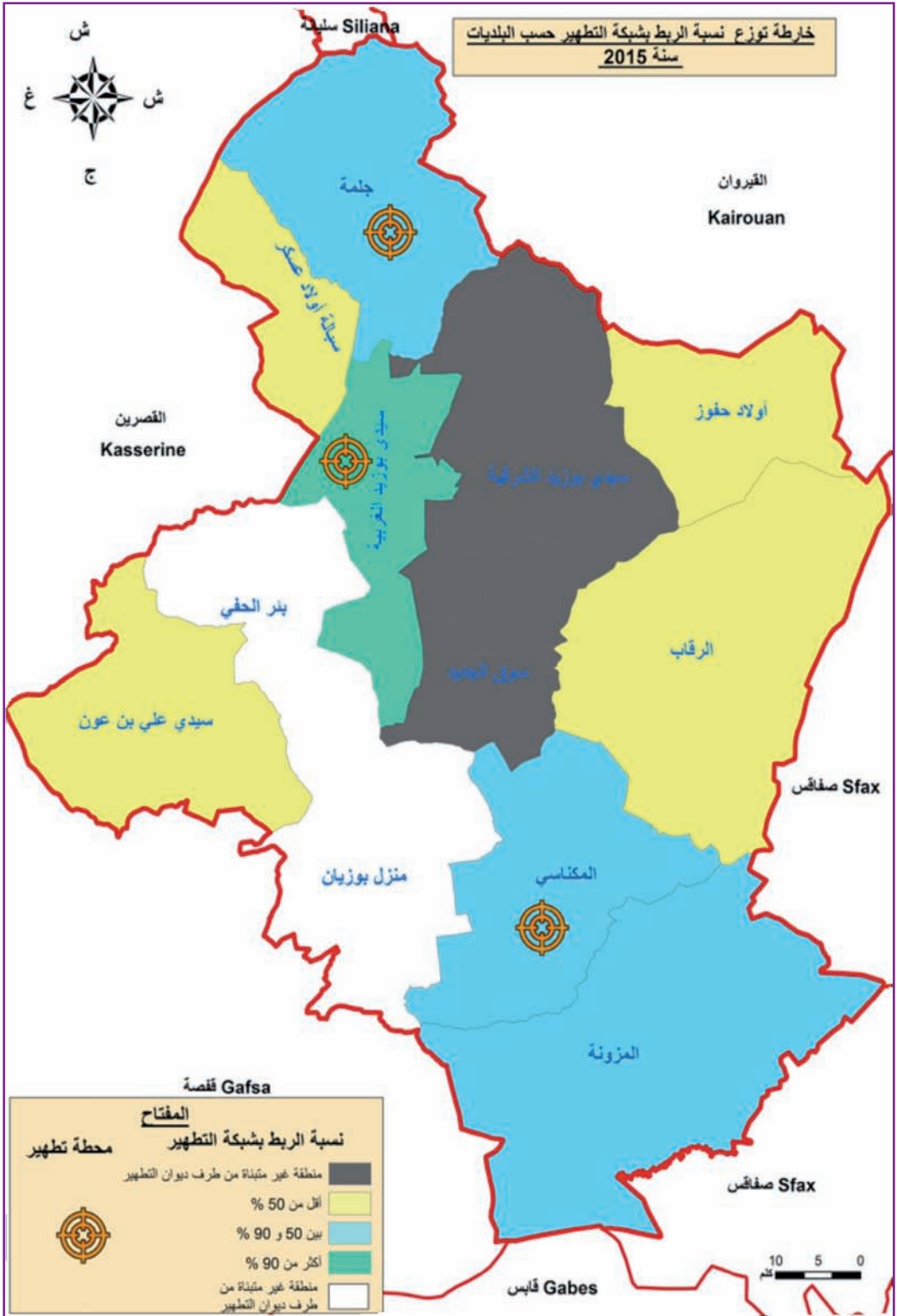
Source :STEG

## تطور أهم مؤشرات قطاع التطهير Evolution des Indicateurs d'Assainissement

Commune	% نسيطة الربط Taux de branchement			المساكن المرتبطة Logements branchées			طاقة الإستيعاب (1000 م <sup>3</sup> /م <sup>3</sup> سنة) Capacité (1000 m <sup>3</sup> /année)			عدد المحطات Nombre de stations			البلدية
	2015	2014	2013	2015	2014	2013	2015	2014	2013	2015	2014	2013	
Sidi Bouzid	94	93	92	9034	5241	4587	1460	1460	1460	1	1	1	سيدي بوزيد
Meknassy	90	89	89	2500	2456	1652	365	322	322	1	1	1	المكناسي
Regueb	0	0	0	0	0	0	0	0	0	0	0	0	الرقاب
Jelma	99	66	63	2000	951	882	114	114	114	1	1	1	جلمة
Sidi Ali Ben Aouïn	0	0	0	0	0	0	0	0	0	0	0	0	سيدي علي بن عون
Mezouna	0	0	0	0	0	0	0	0	0	0	0	0	المزونة
Cebalat Ouled Asker	0	0	0	0	0	0	0	0	0	0	0	0	سيالة أولاد عسكر
Ouled Hafouz	0	0	0	0	0	0	0	0	0	0	0	0	أولاد حفوز
Bir El Haffey	0	0	0	0	0	0	0	0	0	0	0	0	بئر الحفي
Menzel Bouzaine	0	0	0	0	0	0	0	0	0	0	0	0	منزل بوزيان
<b>Total</b>	<b>64,0</b>	<b>63,0</b>	<b>61,2</b>	<b>13534</b>	<b>8648</b>	<b>7121</b>	<b>1939</b>	<b>1896</b>	<b>1896</b>	<b>3</b>	<b>3</b>	<b>3</b>	<b>المجموع</b>

المصدر : إقليم الديوان الوطني للتطهير

Source : ONAS



# قطاعات الإنتاج

## LES SECTEURS PRODUCTIFS

المعدلات المناخية بالولاية  
Indicateurs Climatologique du Gouvernorat

المؤشر Indicateur	السنة Année	جانفي Janv	فيفري Févr	مارس Mars	أفريل Avril	ماي Mai	جوان Juin	جويلية Juillet	أوت Aout	سبتمبر Sept	أكتوبر Oct	نوفمبر Nov	ديسمبر Déc
التساقطات Pluviométrie	2013	12,6	2,0	13,0	21,8	3,6	2,2	40,4	15,2	98,9	25,1	21,5	46,2
	2014	7,2	47,6	30,4	3,4	19,8	9,6	20,2	0,4	6,0	30,4	24,1	13,4
	2015	12,2	69,4	65,4	0	3,4	18,2	2,8	48,7	16,8	10,8	12,4	2,2
الرطوبة(%) Humidité	2013	66	57	55	55	56	48	54	57	73	69	69	76
	2014	64	62	70	33	55	41	49	48	51	58	61	68
	2015	64	64	68	55	40	47	43	57	60	63	71	71
التبخر(مم) Evaporation	2013	133,3	127,8	147,4	138,2	157,7	185,7	174,3	147,4	117,4	116,6	85,0	46,6
	2014	96,4	103,4	112,0	147,9	183,3	161,1	132,5	170,4	144,0	114,6	85,3	90,8
	2015	83,5	71,8	83,8	112,0	128,4	147,2	195,6	129,4	146,5	107,6	***	***
الحرارة Température	2013	11,2	10,6	16,1	18,5	21,7	24,6	28,2	27,7	24,8	22,8	10,2	10,9
	2014	11,6	15,0	13,0	18,4	21,5	25,7	28,5	29,4	27,6	24,9	18,4	11,9
	2015	10,3	9,6	6,8	17,6	23,7	25,6	29,4	28,6	25,5	21,5	15,3	11,1
سرعة الريح(م/ث) Vitesse de vent	2013	3,2	3,5	3,6	3,5	3,3	3,1	2,6	2,7	2,4	1,9	2,3	1,9
	2014	11,6	15,0	13,0	18,4	21,5	25,7	28,5	29,4	27,6	24,9	18,4	11,9
	2015	2,9	2,9	3,3	2,8	3,3	3,1	2,3	2,4	2,4	2,4	2,0	1,4

المصدر : مصلحة الرصد الجوي

Source : Service de météorologie

الموارد المائية بسبدي بوزيد  
Ressources Hydrauliques à Sidi Bouzid

	المجموع Total			المائدة العميقة Nappe Profonde			المائدة السطحية Nappe Superficielle			مياه السيولان Eaux de Ruisselles		
	2015	2014	2013	2015	2014	2013	2015	2014	2013	2015	2014	2013
<b>Equipements Hydrauliques</b>												
Lacs collinaires	38	38	38	0	0	0	0	0	0	0	38	38
Nombre de Puits	12616	12250	0	0	0	0	12616	12250	11379	0	0	0
Dont équipés	11309	11309	11249	0	0	0	11309	11309	11249	0	0	0
Nombre de Puits	1062	936	846	1062	936	846	0	0	0	0	0	0
Dont équipés	869	877	846	869	877	846	0	0	0	0	0	0
Exploitable (Mm3)	263	284	282	91,4	91,4	88,8	62	62	62	0	131,1	131,1
Exploitations (Mm <sup>3</sup> )	213	224	223	73,4	73,4	71,4	91,4	91,4	91,6	0	60	60

Source : Commissariat Régional au Développement Agricole

المصدر : الندوبية الجوية للتنمية الفلاحية

## الأراضي الفلاحية سنة 2015 Occupation du Sol en 2015

Unité : Ha

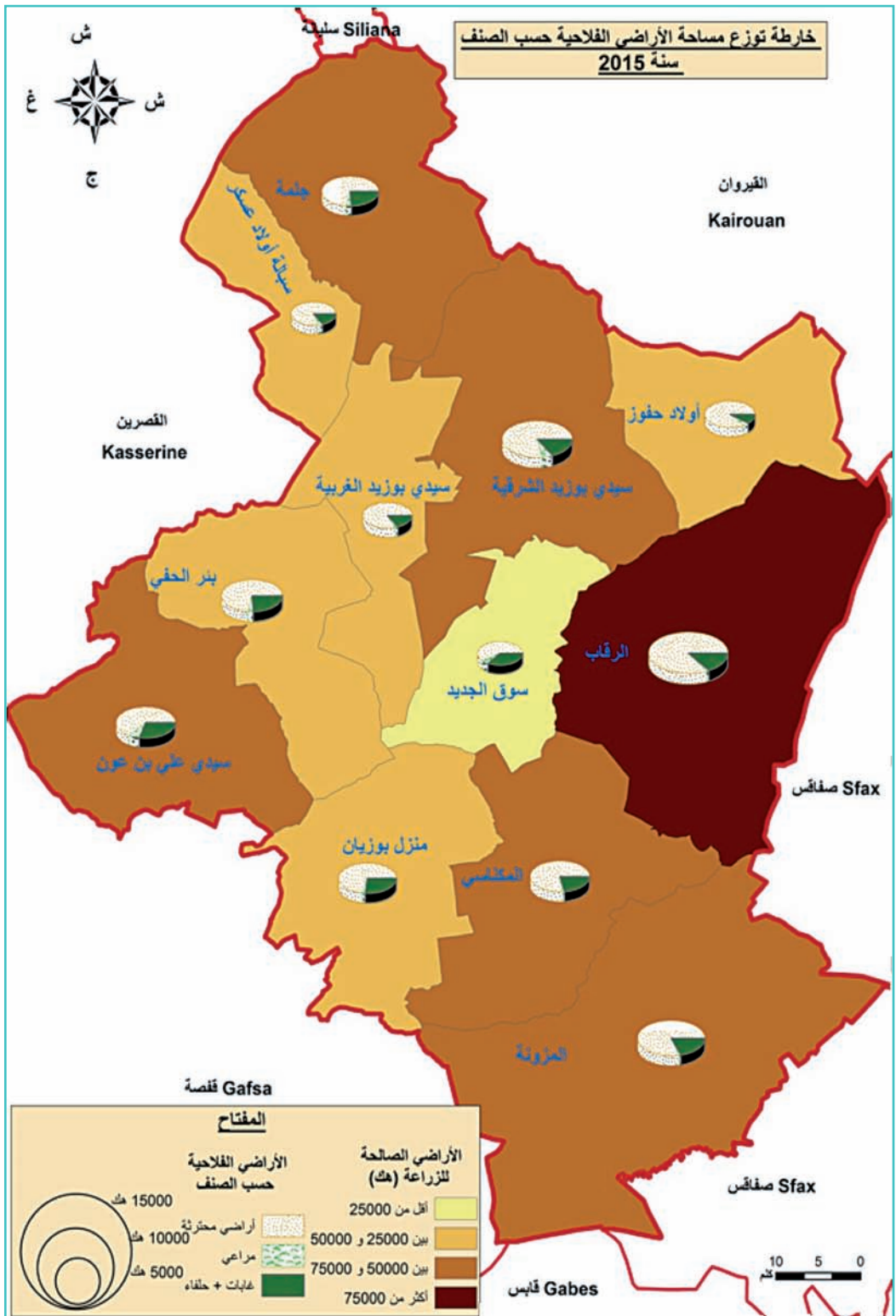
الوحدة : هـك

Delegation	حدائق وطنية Parcs Nationaux	الحفاء Alfa	الغابات Forêts	المراعي Parcours	المساحة المحترثة Terres Labourables	الأراضي الصالحة للزراعة Terres Agricoles	المعتدبة
Sidi Bouzid Ouest	0	5395	1179	889	28636	39848	سيدي بوزيد الغربية
Sidi Bouzid Est	0	11022	1046	4452	55836	66830	سيدي بوزيد الشرقية
Meknassy	0	11000	623	752	39234	50906	المكناسي
Regueb	2000	12425	522	1185	77597	90247	الرقاب
Jelma	4066	11240	180	1939	33738	53565	جملة
Cebalat Ouled Asker	3584	4640	292	1049	23533	29302	سبالة أولاد عسكر
Mezouna	10978	12130	61	676	52798	67413	المزونة
Sidi Ali Ben Aouñ	0	15280	878	3596	32223	50324	سيدي علي بن عون
Ouled Haffouz	0	3400	802	1293	31808	36375	أولاد حفوز
Bir elHfay	0	12880	724	2077	38949	41317	بئر الحفي
Menzel Bouzaine	0	13000	542	1264	34235	44182	منزل بوزيان
Souk Jedid	0	10890	212	1558	17500	21845	السوق الجديد
<b>Total</b>	<b>20628</b>	<b>123302</b>	<b>7061</b>	<b>20731</b>	<b>466087</b>	<b>592154</b>	<b>المجموع</b>

Source : Commissariat Régional au développement Agricole

المصدر : المديرية الجهوية للتنمية الفلاحية





تطور توزيع الأراضي الزراعية  
Evolution d'Exploitation des Terres Labourables

Délégation	حبوب سقوية (هك) Céréales en Irriguées (Ha)			حبوب بعلية (هك) Céréales en Sec (Ha)			الخضروات (هك) Légumes (Ha)			المتعدية
	2015	2014	2013	2015	2014	2013	2015	2014	2013	
Sidi Bouzid Ouest	3050	2970	2570	300	450	0	6931	6265	6767	سيدي بوزيد الغربية
Sidi Bouzid Est	420	260	450	600	450	160	2304	2199	2253	سيدي بوزيد الشرقية
Meknassy	0	8	3	0	140	0	785	799	540	المكناسي
Regueb	130	210	240	0	670	0	3900	3748	3462	الرقاب
Jelma	1500	1500	1300	5000	4000	2150	1447	1463	1561	جلمة
Cebalat Ouled Asker	340	200	220	2050	1250	400	559	369	497	سبالة أولاد عسكر
Mezouna	0	60	45	0	1100	50	300	1655	616	المزونة
Sidi Ali Ben Aoùn	2	3	20	160	1140	70	81	101	207	سيدي علي بن عون
Ouled Haffouz	15	10	47	20	780	450	732	1076	339	أولاد حفوز
Bir elHfay	313	820	250	1310	4200	245	1850	1787	1141	بئر الحفي
Menzel Bouzaine	520	500	650	95	1710	0	739	393	736	منزل بوزيان
Souk Jedid	325	325	380	345	230	0	2220	1164	426	السوق الجديد
<b>Total</b>	<b>6615</b>	<b>6866</b>	<b>6175</b>	<b>9880</b>	<b>16120</b>	<b>3525</b>	<b>21848</b>	<b>21019</b>	<b>18545</b>	<b>المجموع</b>

Source : Commissariat Régional au Développement Agricole

المصدر : المديرية الجهوية للتنمية الفلاحية

تطور توزيع استغلال الأراضي الزراعية (يتبع)  
Evolution d'Exploitation des terres cultivables (suite)

Délégation	الأشجار المثمرة المسقوية (هـك) Arboricultures Irriguées (Ha)					الأشجار المثمرة الجليية (هـك) Arboricultures en sec (Ha)					الأعلاف (هـك) Fourrages (Ha)			المعتدية
	2015	2014	2013	2015	2014	2013	2015	2014	2013	2015	2014	2013		
Sidi Bouzid Ouest	4957	4900	4891	13094	13219	13069	3389	3948	3548	سيدي بوزيد الغربية	3548			
Sidi Bouzid Est	1074	992	952	40851	40703	40103	354	389	586	سيدي بوزيد الشرقية	586			
Meknassy	1538	1090	1085	25379	25260	27044	1	6	21	المكناسي	21			
Regueb	3118	2869	2023	55041	54886	53656	49	74	96	الرقاب	96			
Jelma	3352	3444	3449	11511	11865	11826	1002	913	972	جلمة	972			
Cebalat Ouled Asker	1031	992	983	10637	10512	10529	188	161	212	سيالة أولاد عسكر	212			
Mezouna	926	912	707	12705	12430	12488	0	10	20	المزونة	20			
Sidi Ali Ben Aouñ	640	797	944	36733	35639	34848	37	31	36	سيدي علي بن عون	36			
Ouled Haffouz	738	1001	986	25859	26045	27074	12	37	41	أولاد حفوز	41			
Bir elHfay	2112	2222	2398	25244	25080	25556	407	955	332	بئر الحفي	332			
Menzel Bouzaine	962	922	916	23611	23504	23296	50	85	124	منزل بوزيان	124			
Souk Jedid	280	255	250	14693	14682	14668	427	222	318	السوق الجديد	318			
<b>Total</b>	<b>20728</b>	<b>20395</b>	<b>19584</b>	<b>295358</b>	<b>293825</b>	<b>294157</b>	<b>5916</b>	<b>6831</b>	<b>6306</b>	<b>المجموع</b>	<b>6306</b>			

Source : Commissariat Régional au développement Agricole

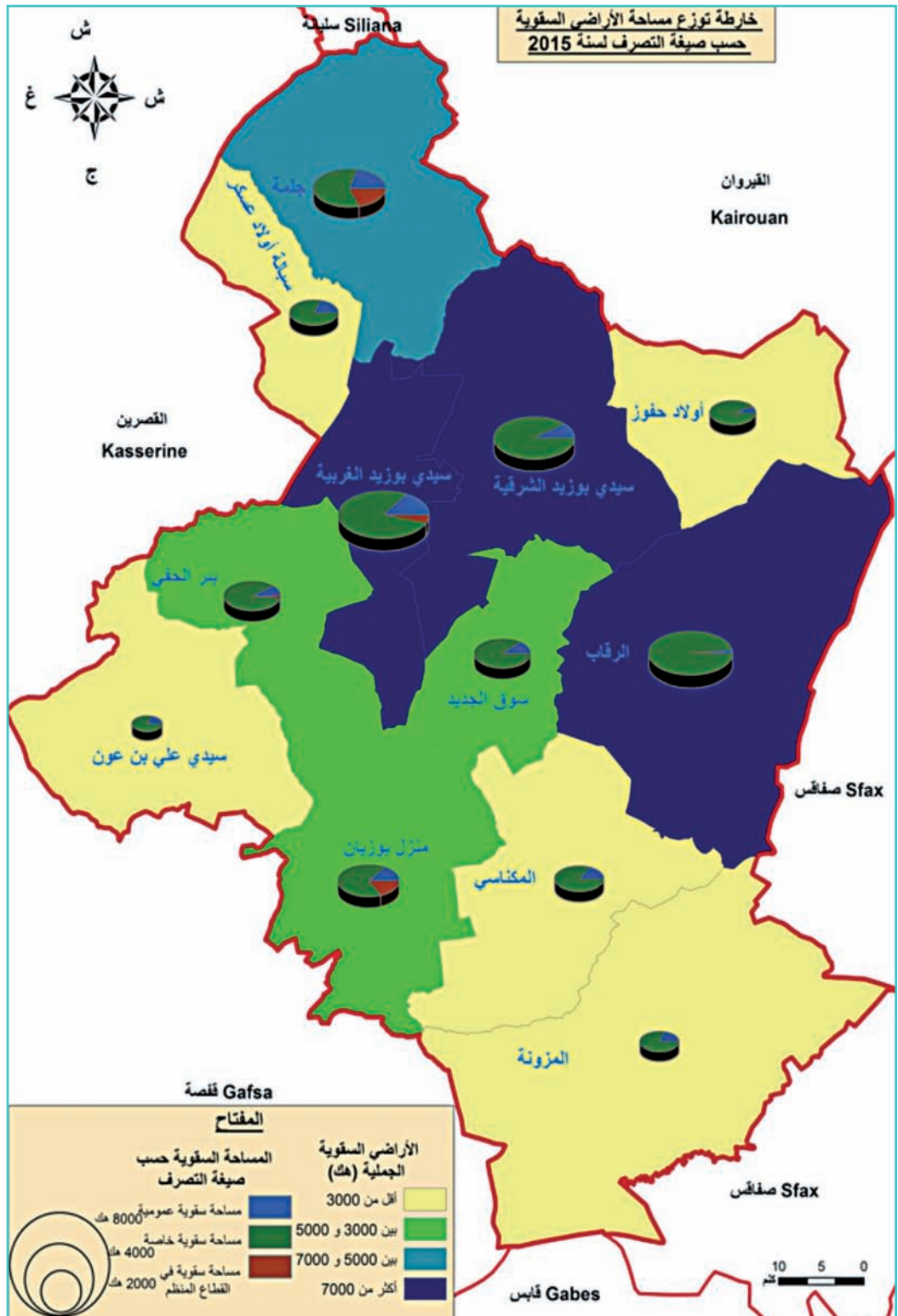
المصدر : الندوية الجهوية للتنمية الفلاحية

المساحات السقوية حسب صيغة التصريف لسنة 2015  
Périmètres Irrigués 2015

Délégation	المساحة الجميلة		القطاع المنظم Secteur Structuré		المناطق الخاصة Superficies Privées				المناطق العمومية Superficie Publique		المعتدية	
	Superficie Totale	المساحة Superf	شركات الإحياء Nbre	المساحة Superf	آبار عميقة Puits Profondes		آبار سطحية Puits de Surfaces		المساحة Superf	العدد Nbre		
					العدد Nbre	المساحة Superf	العدد Nbre	العدد Nbre				
Sidi Bouzid Ouest	9479	0	0	400	5	80	8	7672	2820	1327	9	سيدي بوزيد الغربية
Sidi Bouzid Est	7766	0	0	210	3	690	69	6206	2281	660	9	سيدي بوزيد الشرقية
Meknassy	2779	0	0	20	1	810	81	1534	564	415	6	المكناسي
Regueb	8146	0	0	0	0	4150	415	3855	1417	141	2	الرقاب
Jelma	5938	1133	6	0	0	360	36	3235	1189	1210	10	جلمة
Cebalat Ouled Asker	2697	0	0	0	0	180	18	2027	743	490	4	السيالة
Mezouna	1753	0	0	0	0	370	37	1047	385	336	3	المزونة
Sidi Ali Ben Aouïn	1038	0	0	0	0	740	74	106	39	192	3	بن عون
Ouled Haffouz	2419	0	0	0	0	1010	101	1262	464	147	2	أولاد حفوز
Bir elHfay	3724	0	0	87	2	1460	146	1839	676	338	5	بئر الحفي
Menzel Bouzaine	4348	460	3	250	1	400	40	2666	980	572	7	منزل بوزيان
Souk Jedid	3650	0	0	0	0	370	37	2873	1056	407	5	السوق الجديد
<b>Total</b>	<b>53737</b>	<b>1593</b>	<b>9</b>	<b>967</b>	<b>12</b>	<b>10620</b>	<b>1062</b>	<b>34322</b>	<b>12616</b>	<b>6235</b>	<b>65</b>	<b>المجموع</b>

المصدر : المديرية الجهوية للتنمية الفلاحية

Source : Commissariat Régional au développement Agricole



## تطور الإنتاج النباتي حسب الاعتمادية Evolution du Production Végétale par délégation

Délégation	الأعلاف (طن) Fouirage (T)			الخضراوات (طن) Légumes (T)			الحبوب (قطار) Céréales (Q)			المعتمدية
	15/14	14/13	13/12	15/14	14/13	13/12	15/14	14/13	13/12	
Sidi Bouzid Ouest	70424	120420	146864	218055	173597	180225	128200	120750	104320	سيدي بوزيد الغربية
Sidi Bouzid Est	6050	10070	19634	77230	69716	75959	15240	14020	15500	سيدي بوزيد الشرقية
Meknassy	50	300	1418	26380	13582	22516	0	1004	96	المكناسي
Regueb	2505	3628	5726	130119	85181	105909	4240	13310	7630	الرقاب
Jelma	15291	18890	23450	43151	37207	48734	56000	97750	45400	جلمة
Cebalat Ouled Asker	4332	804	995	20168	10301	12757	12200	18600	600	سبالة أولاد عسكر
Mezouna	0	40	260	12433	20308	23102	0	11660	1230	المزونة
Sidi Ali Ben Aoûn	252	3700	6709	3836	3018	4816	80	14115	7840	سيدي علي بن عون
Ouled Haffouz	600	1500	1636	23324	15142	19392	480	11090	1372	أولاد حفوز
Bir elHfay	11764	21500	29307	100448	72825	79055	11470	78200	8500	بئر الحفي
Menzel Bouzaine	440	3020	4070	20956	6870	20537	17800	33940	23500	منزل بوزيان
Souk Jedid	3220	10270	17165	67629	27809	42336	11900	15130	13760	سوق الجديد
<b>Total</b>	<b>114928</b>	<b>194142</b>	<b>257234</b>	<b>734729</b>	<b>535554</b>	<b>635338</b>	<b>257510</b>	<b>429569</b>	<b>229748</b>	<b>المجموع</b>

Source : Commissariat Régional au Développement Agricole

المصدر : المديرية الجهوية للتنمية الفلاحية

## تطور إنتاج الأشجار المثمرة Evolution du Production d'Arboriculture

Variété (En tonne)	2015/2015	2015/2013	2013/2012	2012/2011	النوع (بالطن)
<b>Olives</b>					<b>الزيتون</b>
Olives d'huile	177000	64968	72550	98596	زيتون زيت
Olives de table	1976	3214	1036	1145	زيتون طاولة
<b>Total (1)</b>	<b>178976</b>	<b>68182</b>	<b>73586</b>	<b>99741</b>	<b>مجموع (1)</b>
<b>Legumes</b>					<b>الغلال</b>
Amandes	17843	24941	12105	8936	لوز
Abricot	924	838	360	690	مشمش
Pêches	14889	31561	10511	5162	خوخ
Prunes	613	513	441	230	عويونة
Pommes	688	496	480	542	تفاح
Poires	57	78	30	40	اجاص
Grenades	1344	1072	792	1500	رمان
Raisins	22640	23250	12153	12556	عنب
Pistaches	1710	386	311	311	فستق
Agrumes	1214	2513	804	687	قوارص
Figues	455	465	394	566	تین
<b>Total (2)</b>	<b>62377</b>	<b>86113</b>	<b>38381</b>	<b>31220</b>	<b>مجموع (2)</b>
<b>Total (1+2)</b>	<b>241353</b>	<b>132085</b>	<b>111967</b>	<b>130961</b>	<b>المجموع العام (1+2)</b>

Source : CRDA

المصدر : المندوبية الجهوية للتنمية الفلاحية

توزيع مساحات الخضروات لسنة 2015  
Répartition des Superficies des Légumes 2015

Délégation	مختلفات (هك) Autres	جلبانة (هك) pois	ثوم (هك) Ail	بصل (هك) Oignon	فلفل (هك) Piment	طماطم (هك) Tomate	بطاطا (هك) Pomme de terre	المعتدية
Sidi Bouzid Ouest	1695	12	510	2374	1374	620	370	سيدي بوزيد الغربية
Sidi Bouzid Est	1086	20	0	550	140	100	408	سيدي بوزيد الشرقية
Meknassy	385	80	0	10	55	250	5	المكناسي
Regueb	2248	500	0	0	310	722	120	الرقاب
Jelma	370	15	7	90	680	160	135	جلمة
Cebalat O.Asker	169	15	5	120	120	150	10	سبالة أولاد عسكر
Mezouna	162	20	0	14	44	80	0	الغزونة
Sidi Ali Ben Aouñ	20	0	0	5	20	35	1	سيدي علي بن عون
Ouled Haffouz	340	15	5	64	60	60	190	أولاد حفوز
Bir elHfay	223	40	0	127	125	1180	155	بئر الحفي
Menzel Bouzaine	264	200	0	65	159	50	1	منزل بوزيان
Souk Jedid	603	5	10	680	359	100	535	سوق الجديد
<b>Total</b>	<b>7565</b>	<b>922</b>	<b>537</b>	<b>4099</b>	<b>3446</b>	<b>3507</b>	<b>1930</b>	<b>المجموع</b>

Source : CRDA

المصدر : الندوية الجهوية للتنمية الفلاحية



## إنتاج الخضروات لسنة 2015 Production des Légumes en 2015

دélégation	مختلفات (طن) Autres	جلبانة (طن) pois	ثوم (طن) Ail cultivé	بصل (طن) Oignon	فلفل (طن) Piment	طماطم (طن) Tomate	بطاطا (طن) Pomme de terre	المعتدبة
Sidi Bouzid Ouest	36763	72	4080	91700	34650	43800	6990	سيدي بوزيد الغربية
Sidi Bouzid Est	38590	120	0	20400	3800	7000	7320	سيدي بوزيد الشرقية
Meknassy	11776	480	0	400	4375	9250	99	المكناسي
Regueb	71759	3000	0	0	20850	32550	1960	الرقاب
Jelma	9790	90	56	2900	16850	10540	2925	جلمة
Cebalat O. Asker	2328	90	40	3675	2950	10935	150	سيالة أولاد عسكر
Mezouna	5133	120	0	470	2900	3810	0	المزونة
Sidi Ali Ben Aouñ	688	0	0	175	500	2450	23	سيدي علي بن عون
Ouled Haffouz	12340	90	24	2020	1500	3540	3810	أولاد حفوز
Bir elHfay	4348	160	0	4210	3125	86000	2605	بئر الحفي
Menzel Bouzaine	6648	1200	0	2300	4650	6135	23	منزل بوزيان
Souk Jedid	17136	18	80	24000	9650	7000	9745	سوق الجديد
<b>Total</b>	<b>217299</b>	<b>5440</b>	<b>4280</b>	<b>152250</b>	<b>105800</b>	<b>223010</b>	<b>35650</b>	<b>المجموع</b>

المصدر : التدرية الجهوية للتنمية الفلاحية

Source : CRDA

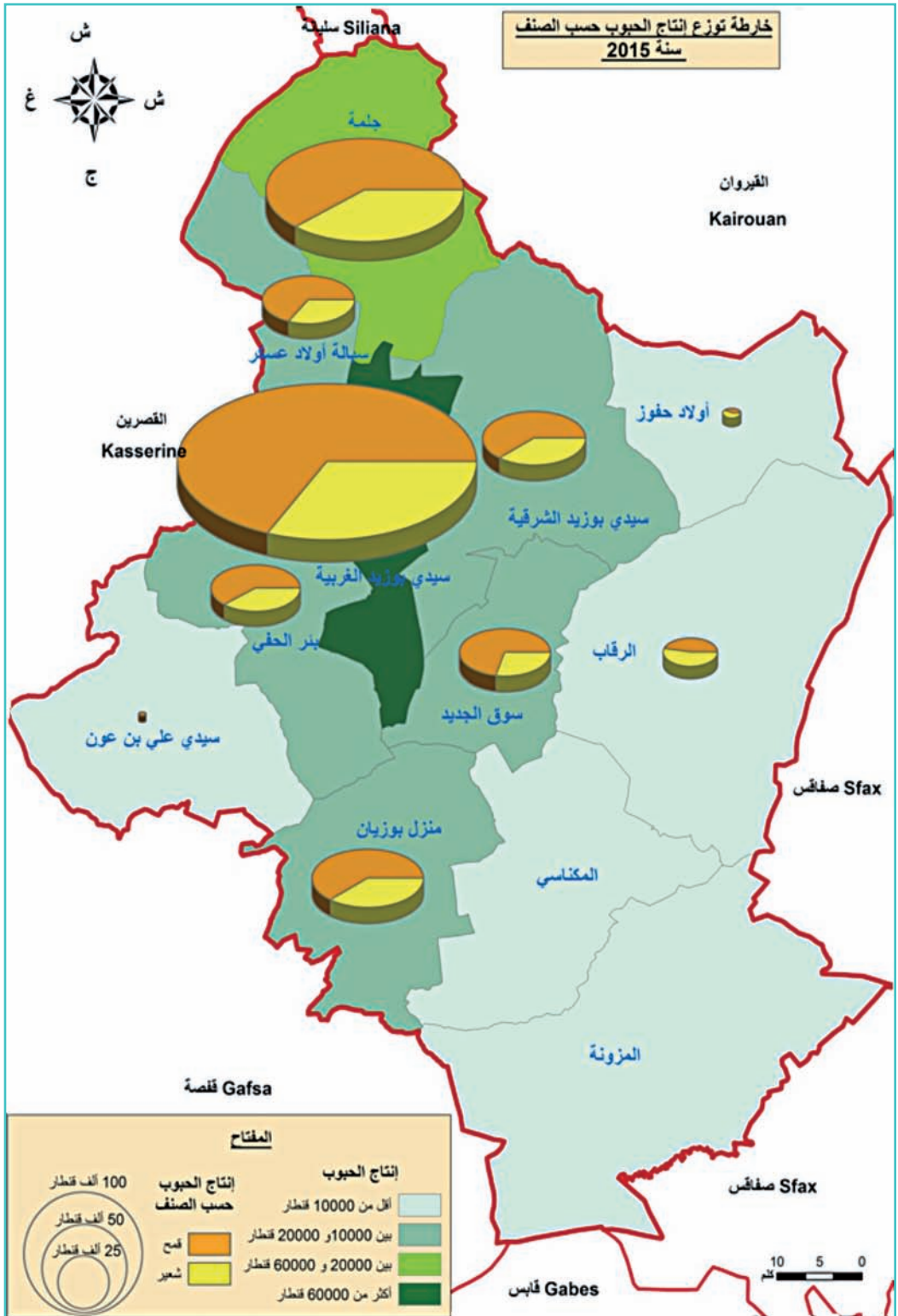
## مساحة وإنتاج الحبوب حسب الصنف 2015

### Production des Céréales par Espèces 2015

Délégation	الشعير Orge		القمح الصلب Blé dur		المعتمدية
	إنتاج (ق) Production	مساحة (هك) Superf	إنتاج (ق) Production	مساحة (هك) Superf	
Sidi Bouzid Ouest	43200	1550	85000	1800	سيدي بوزيد الغربية
Sidi Bouzid Est	6000	450	9240	570	سيدي بوزيد الشرقية
Meknassy	0	0	0	0	المكناسي
Regueb	2240	80	2000	50	الرقاب
Jelma	22400	2700	33600	3800	جلمة
Cebalat O.Asker	4200	1290	8000	1100	سبالة أولاد عسكر
Mezouna	0	0	0	0	المزونة
Sidi Ali Ben Aoûn	0	40	80	122	سيدي علي بن عون
Ouled Haffouz	280	30	200	5	أولاد حفوز
Bir elHfay	4590	688	6880	935	بئر الحفي
Menzel Bouzaine	7000	295	10800	320	منزل بوزيان
Souk Jedid	3500	250	8400	420	سوق الجديد
<b>Total</b>	<b>93410</b>	<b>7373</b>	<b>164200</b>	<b>9122</b>	<b>المجموع</b>

Source : CRDA

المصدر : المندوبية الجهوية للتنمية الفلاحية



مساحة الأشجار المثمرة (بالهكتار) لسنة 2015  
Superficie Arboricultures (en Hectares) en 2015

Délégation	الجموع Total	أخرى Autres	رمان Grenades	تين Figues	إجاص Poires	فستق pistache	مشمش Abricot	خوخ Pêche	لوز Amandes	تفاح Pomme	زيتون طاولة Olive table	زيتون زيت Olive huile	المتعدية
Sidi Bouzid Ouest	4957	17	80	3	26	43	170	85	32	58	250	4193	سيدي بوزيد الغربية
Sidi Bouzid Est	1074	37	17	7	3	0	26	15	70	9	40	850	سيدي بوزيد الشرقية
Meknassy	1538	14	0	6	0	24	3	103	232	0	50	1106	المكناصي
Regueb	3118	1194	7	0	0	0	25	810	405	0	32	645	الرقاب
Jelma	3352	20	13	5	8	0	155	48	105	103	120	2775	جلمة
Cebalat O.Asker	1031	5	4	6	2	0	9	3	32	3	62	905	سبالة أولاد عسكر
Mezouna	926	48	0	1	0	0	3	128	166	0	10	570	المزونة
Sidi Ali Ben Aoún	640	37	1	8	2	0	8	44	149	0	36	355	سيدي علي بن عون
Ouled Haffouz	738	11	12	6	10	0	9	16	95	11	67	501	أولاد حفوز
Bir elHfay	2113	28,5	2	2	3	38	8	35	191	5	132	1668	بئر الحفي
Menzel Bouzaine	962	24,5	11	2	0	0	14	34	510	1	85	280	منزل بوزيان
Souk Jedid	280	3	6	7	1	3	2	6	13	10	19	210	سوق الجديد
<b>Total</b>	<b>20728</b>	<b>1439</b>	<b>153</b>	<b>53</b>	<b>55</b>	<b>108</b>	<b>432</b>	<b>1327</b>	<b>2000</b>	<b>200</b>	<b>903</b>	<b>14058</b>	<b>مجموع الولاية</b>

المصدر : المدونة الجهوية للتنمية الفلاحية

Source : CRDA

## إنتاج الأشجار المثمرة (طن) لسنة 2015 Production Arboricultures (Tonne) en 2015

Délégation	المجموع Total	أخرى Autres	رمان Grenades	تين Figs	إجاص Poires	فستق pistache	مشمش Abricot	خوخ Pêche	لوز Amandes	تفاح Pomme	زيتون طاولة Olive table	زيتون زيت Olive huile	المعتدية
Sidi Bouzid Ouest	18806	48	1200	57	19	117	613	399	472	359	978	14545	سيدي بوزيد الغربية
Sidi Bouzid Est	18545	45	42	28	2	70	24	27	2763	12	32	15500	سيدي بوزيد الشرقية
Meknassy	17435	0	0	0	0	114	0	693	618	0	45	15965	المكناسي
Regueb	90221	23010	16	169	0	89	64	11480	3706	0	131	51556	الرقاب
Jelma	11503	54	43	19	6	18	77	458	27	241	90	10470	جملة
Cebalat O.Asker	8196	0	0	3	2	70	5	3	33	9	113	7958	سبالة أولاد عسكر
Mezouna	7140	352	0	0	0	4	0	1000	362	0	11	5411	المزونة
Sidi Ali Ben Aoûn	17709	619	0	43	15	83	39	385	2165	0	45	14315	سيدي علي بن عون
Ouled Haffouz	17260	9	9	10	6	42	16	55	4158	26	215	12714	أولاد حفوز
Bir elHfay	10816	104	0	7	0	114	13	90	732	20	300	9436	بئر الحفي
Menzel Bouzaine	14831	225	22	6	7	980	70	292	2771	4	3	10451	منزل بوزيان
Souk Jedid	8891	1	12	113	0	9	3	7	36	17	13	8680	سوق الجديد
<b>Total</b>	<b>241353</b>	<b>24467</b>	<b>1344</b>	<b>455</b>	<b>57</b>	<b>1710</b>	<b>924</b>	<b>14889</b>	<b>17843</b>	<b>688</b>	<b>1976</b>	<b>177000</b>	<b>مجموع الولاية</b>

المصدر : الندوية الجهوية للتنمية الفلاحية

Source : CRDA

توزيع مساحة وإنتاج الأعلاف حسب الصنف 2015  
Superficie et Production de Fourrage par Espèces 2015

Délégation	أخرى Autre		درع علفي Sorgho fourrager		سبلاج sillage		قرط قصبية Foin		فصصة Semences		شعير أخضر Orge vert		المعتدية
	إنتاج (طن) Prod(T)	مساحة (هكتار) Surf(ha)	إنتاج (طن) Prod(T)	مساحة (هكتار) Surf(ha)	إنتاج (طن) Prod(T)	مساحة (هكتار) Surf(ha)	إنتاج (طن) Prod(T)	مساحة (هكتار) Surf(ha)	إنتاج (طن) Prod(T)	مساحة (هكتار) Surf(ha)	إنتاج (طن) Prod(T)	مساحة (هكتار) Surf(ha)	
Sidi Bouzid Ouest	2100	40	35000	500	4250	170	10500	2100	6744	124	11830	455	سيدي بوزيد الغربية
Sidi Bouzid Est	0	0	1750	25	0	0	1250	250	2450	49	600	30	سيدي بوزيد الشرقية
Meknassy	0	0	0	0	0	0	0	0	50	1	0	0	المكناصي
Regueb	0	0	0	0	0	0	0	0	2425	45	80	4	الرقاب
Jelma	250	5	2100	30	0	0	2750	550	3191	67	7000	350	جلمة
Cebalat Ouled Asker	0	0	700	10	0	0	320	80	2312	48	1000	50	سبالة أولاد عسكر
Mezouna	0	0	0	0	0	0	0	0	0	0	0	0	المزونة
Sidi Ali Ben Aouñ	0	0	0	0	0	0	102	34	150	3	0	0	بن عون
Ouled Haffouz	0	0	0	0	0	0	0	0	600	12	0	0	أولاد حفوز
El Haffey	6695	103	1400	20	0	0	950	190	1289	29	1430	65	بئر الحفي
Menzel Bouzaiène	0	0	0	0	0	0	120	30	0	0	320	20	بورزيان
Souk Jedid	0	0	1050	15	0	0	2050	410	120	2	0	0	س. الجديد
<b>Total</b>	<b>9045</b>	<b>148</b>	<b>42000</b>	<b>600</b>	<b>4250</b>	<b>170</b>	<b>18042</b>	<b>3644</b>	<b>19331</b>	<b>380</b>	<b>22260</b>	<b>974</b>	<b>المجموع</b>

المصدر : التذوية الجهوية للتنمية

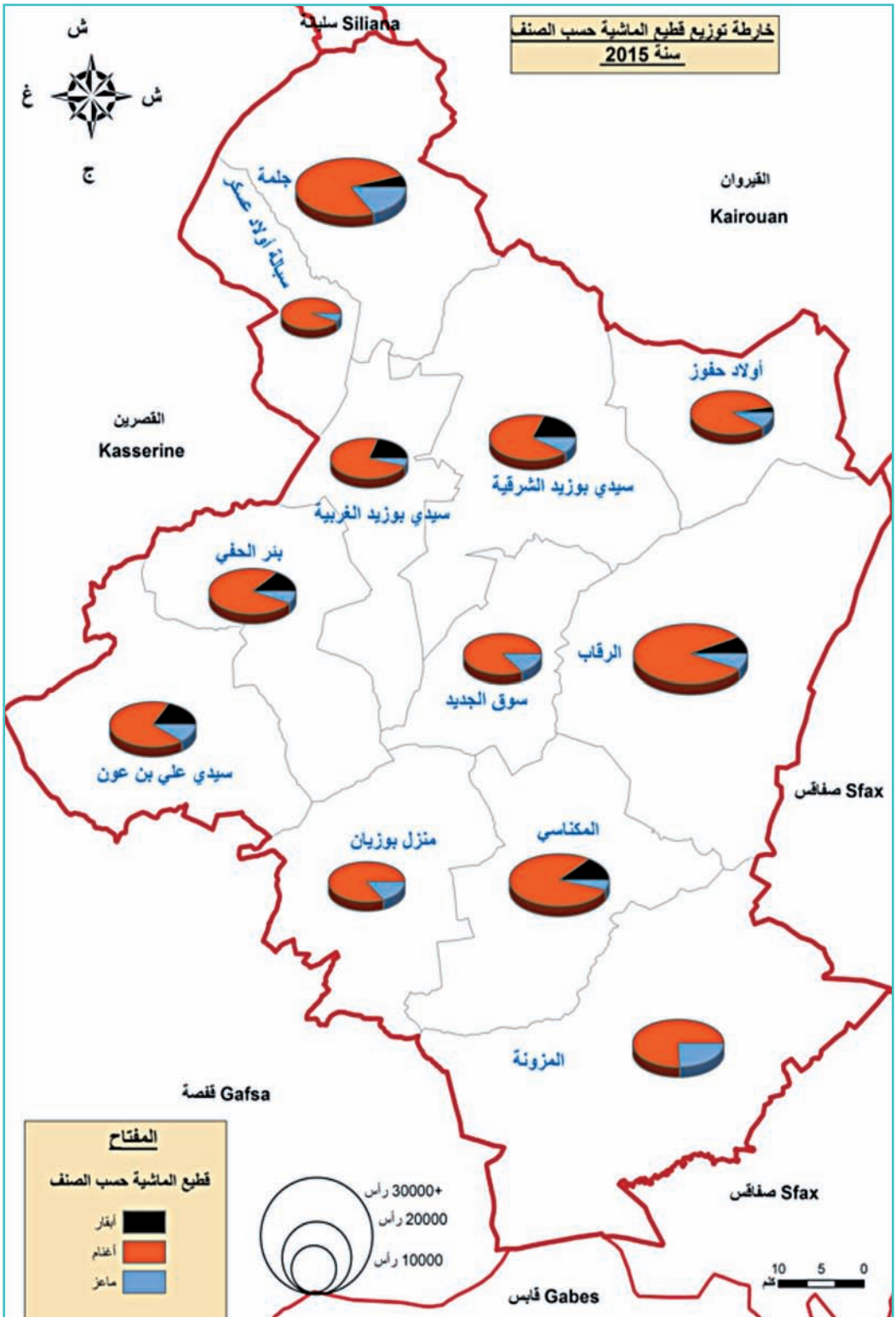
Source : CRDA

تطور قطع الماشية حسب الصنف  
Evolution du Cheptel par Espèce

Délégation	ماعز (أنثى منتجة) Caprins (Femelles.Productifs)			أغنام (أنثى منتجة) Ovins (Femelles.Productifs)			أبقار (أنثى منتجة) Bovins (Femelles.Productifs)			المعتدية
	2015	2014	2013	2015	2014	2013	2015	2014	2013	
Sidi Bouzid Ouest	1200	1200	1200	20000	20000	18000	5540	5240	4945	سيدي بوزيد الغربية
Sidi Bouzid Est	3000	3000	3000	24000	24000	22000	6500	6350	5545	سيدي بوزيد الشرقية
Meknassy	3800	3800	3800	23000	23000	20000	236	216	200	المكناسي
Regueb	3800	3800	3800	50000	50000	48000	4310	4080	3760	الرقاب
Jelma	8700	8700	8700	43000	43000	42000	2845	2645	2550	جلسة
Cebalat Ouled Asker	1000	1000	1000	15000	15000	14000	107	107	100	سبالة أولاد عسكر
Mezouna	9000	9000	9000	28000	28000	27000	50	50	40	الجزونة
Sidi Ali Ben Aoùn	3500	3500	3500	24000	24000	22000	6205	5605	5350	سيدي علي بن عون
Ouled Haffouz	2800	2800	2800	27000	27000	25000	922	922	910	أولاد حفوز
Bir elHfay	2200	2200	2200	27000	27000	25000	4550	4350	3220	بئر الحفي
Menzel Bouzaine	4000	4000	4000	22000	22000	22000	45	45	40	منزل بوزيان
Souk Jedid	2000	2000	2000	37000	37000	35000	5690	5390	5340	سوق الجديد
<b>Total</b>	<b>45000</b>	<b>45000</b>	<b>45000</b>	<b>340000</b>	<b>340000</b>	<b>320000</b>	<b>37000</b>	<b>35000</b>	<b>32000</b>	<b>المجموع</b>

المصدر : التدرجية الجهوية للتنمية الفلاحية

Source : CRDA



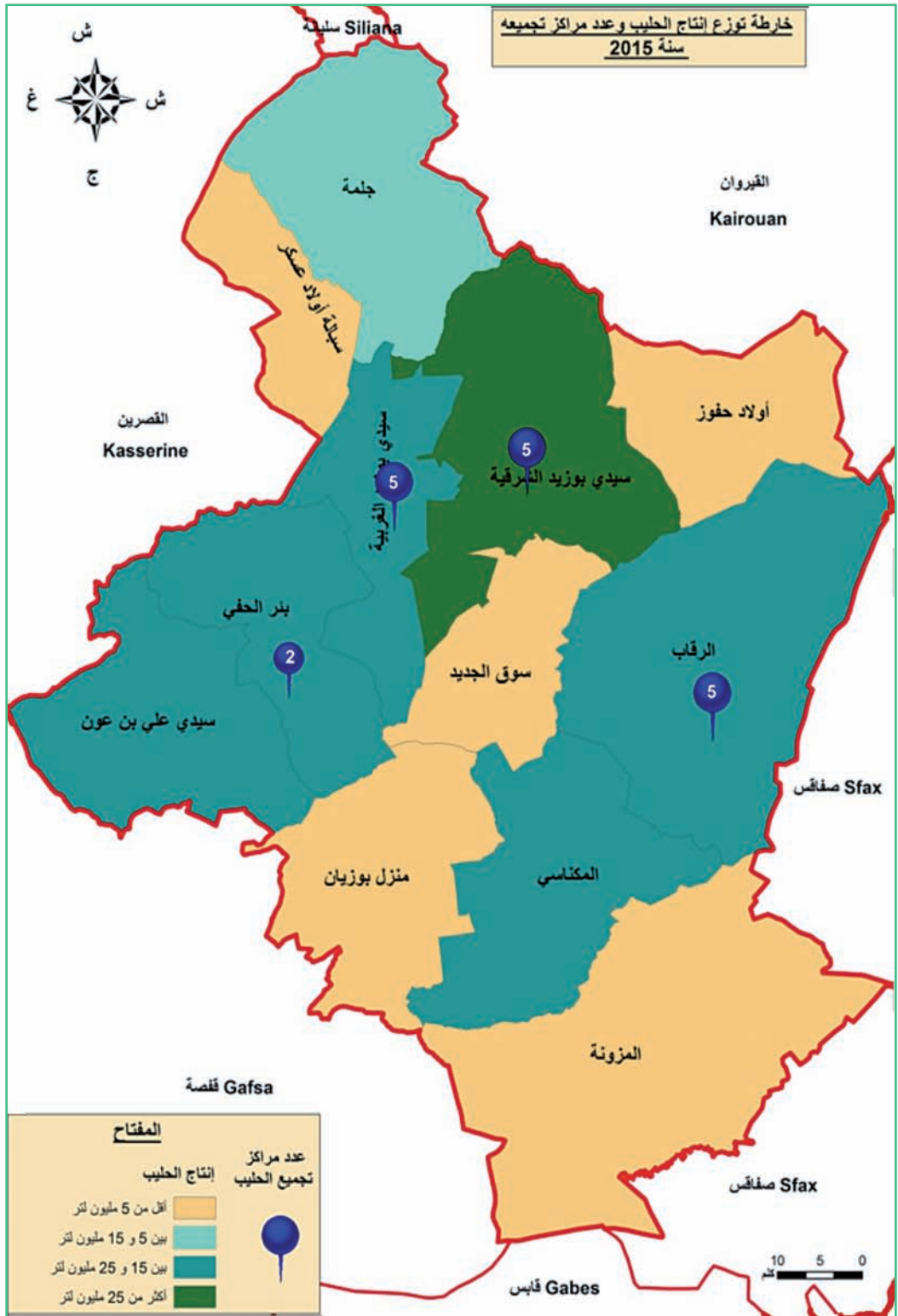


تطور الإنتاج الحيواني حسب المنتج  
Evolution du Production Animale par Produit

Délégation	حليب (لتر) Laits (1000L)			لحوم بيضاء (طن) Viandes blanches (Tonnes)			لحوم حمراء (طن) Viandes rouges (Tonnes)			المعتدية
	2015	2014	2013	2015	2014	2013	2015	2014	2013	
Sidi Bouzid Ouest	21500	21083	23356	120	120	320	1630	1600	1282	سيدي بوزيد الغربية
Sidi Bouzid Est	26530	25530	22430	3883	3924	1250	1780	1750	1346	سيدي بوزيد الشرقية
Meknassy	825	822	183	3,5	3,5	20	655	650	618	المكتاسي
Regueb	16500	16313	15595	3300	3600	2710	1750	1710	1699	الرقاب
Jelma	12430	10556	1570	74	75	150	1079	1079	722	جملة
Cebalat Ouled Asker	410	410	7764	39	40	40	450	450	1421	سبالة أولاد عسكر
Mezouna	170	170	234	6,5	6,5	115	600	600	849	المزونة
Sidi Ali Ben Aoùn	23430	22337	23400	344	350	322	1765	1700	1137	سيدي علي بن عون
Ouled Haffouz	3659	3659	1040	2950	2970	2340	920	920	552	أولاد حفوز
Bir elHfay	17380	17438	428	576	580	510	1500	1490	387	بئر الحفي
Menzel Bouzaine	166	166	23300	10,5	12	10	500	500	1547	منزل بوزيان
Souk Jedid	22000	21516	10700	30	30	28	1730	1670	956	سوق الجديد
<b>Total</b>	<b>145000</b>	<b>140000</b>	<b>130000</b>	<b>11521</b>	<b>11711</b>	<b>7815</b>	<b>14359</b>	<b>14119</b>	<b>12516</b>	<b>المجموع</b>

Source : CRDA

المصدر : التدوينة الجهوية للتنمية الفلاحية



مراكز تجميع الحليب والخزن والمعاصر  
Centres de Collecte de lait de stockage et d'Extraction d'Olive

Délégation	المعاصر Unité d'extraction d'olive						وحدات الخزن Unité de stockage et conditionnement						مراكز تجميع الحليب Centres de collecte de laits				المتعدية							
	طاقة التحوير (طن/يوم) Transformation (Tonne/jour)		النشطة En activité		طاقة الخزن (طن) Stockage (tonne)		العدد Nombre		طاقة الاستيعاب (ل/يوم) Capacité(L/jour)		العدد Nombre		سيدي بوزيد الغربية	سيدي بوزيد الشرقية	جملة	المكناسي		الرقاب	سبالة أولاد عسكر	سيدي علي بن عون	أولاد حفوز	بئر الحفي	منزل بوزيان	سوق الجديد
	2015	2014	2015	2014	2015	2014	2015	2014	2015	2014	2015	2014												
	2015	2014	2015	2014	2015	2014	2015	2014	2015	2014	2015	2014												
Sidi Bouzid Ouest	360	360	7	5	2680	2680	9	9	66900	100200	5	5												
Sidi Bouzid Est	75	75	9	5	1590	1590	5	5	73400	64750	5	5												
Jelma	60	60	3	3	240	240	1	1	0	0	0	0												
Meknassy	16	0	4	0	0	0	0	0	0	0	0	0												
Regueb	80	86	14	4	1190	1190	4	4	73900	68800	5	5												
Cebalat O.Asker	6	0	1	0	0	0	0	0	0	0	0	0												
Sidi Ali Ben Aoùn	0	106	0	14	0	0	0	0	0	26800	0	1												
Ouled Haffouz	177	177	21	5	150	150	2	2	0	0	0	0												
Bir elHfay	240	250	7	5	0	0	0	0	22100	30200	2	2												
Menzel Bouzaine	16	16	1	1	0	0	0	0	0	0	0	0												
Souk Jedid	0	0	0	0	0	0	0	0	0	19000	0	1												
<b>Total</b>	<b>1030</b>	<b>1130</b>	<b>67</b>	<b>42</b>	<b>5850</b>	<b>5850</b>	<b>21</b>	<b>21</b>	<b>236300</b>	<b>309750</b>	<b>17</b>	<b>19</b>												

المصدر : الندوة الجهوية للتنمية الفلاحية

Source : CRDA

تطور الاستثمارات الفلاحية صنف أ : الاستثمارات المصادق عليها  
Evolution d'Investissements Agricoles A : Approuvés

Délégation	المنحة (أد) Subventions (mille D)			قيمة الاستثمار (أد) Montants d'investissements (mille D)			عدد المتفنين Nombre de bénéficiaires			المعتدية
	2015	2014	2013	2015	2014	2013	2015	2014	2013	
Sidi Bouzid Ouest	390	552	590	796	1056	1067	88	99	182	سيدي بوزيد الغربية
Sidi Bouzid Est	204	513	578	508	1128	1374	78	139	296	سيدي بوزيد الشرقية
Meknassy	132	376	326	440	1090	847	51	101	143	المكناسي
Regueb	69	110	78	249	401	288	20	50	48	الرقاب
Jelma	84	196	244	212	448	556	27	49	101	جلمة
Cebalat Ouled Asker	131	194	184	287	397	397	39	39	80	سبالة أولاد عسكر
Mezouna	23	30	52	72	111	163	6	8	30	المزونة
Sidi Ali Ben Aouñ	86	77	53	307	304	200	41	66	61	سيدي علي بن عون
Ouled Haffouz	80	197	118	238	488	345	25	47	67	أولاد حفوز
Bir elHfay	43	146	189	113	327	437	19	42	92	بئر الحفي
Menzel Bouzaine	212	471	746	693	1479	2451	95	194	658	منزل بوزيان
Souk Jedid	162	386	486	364	925	1055	42	74	177	سوق الجديد
<b>Total</b>	<b>1616</b>	<b>3247</b>	<b>3644</b>	<b>4279</b>	<b>8155</b>	<b>9180</b>	<b>531</b>	<b>908</b>	<b>1935</b>	<b>مجموع الولاية</b>

Source : CRDA

المصدر : الندوبية الجهوية للتنمية الفلاحية

تطور الإستثمارات الفلاحية صنف ب و ج: الإستثمارات المصادق عليها  
 Evolution d'Investissements Agricoles B et C : Approuvés

Délégation	Subventions (mille D) (أد) المنحة			Montants d'investissements (mille D) (أد) قيمة الإستثمار			عدد المتفيعين Nombre de bénéficiaires			المعتدية
	2015	2014	2013	2015	2014	2013	2015	2014	2013	
	Sidi Bouzid Ouest	239	388	354	1696	3227	2637	42	44	
Sidi Bouzid Est	360	581	455	2008	2968	2994	37	41	46	سيدي بوزيد الشرقية
Meknassy	285	406	326	1609	2011	1464	26	24	20	المكناسي
Regueb	4011	3066	2960	26270	16236	15598	120	101	94	الرقاب
Jelma	238	711	349	1365	6981	1822	21	39	25	جلمة
Cebalat Ouled Asker	107	285	245	468	2176	1121	7	15	20	سبالة أولاد عسكر
Mezouna	203	117	416	1224	588	2863	11	7	17	المزونة
Sidi Ali Ben Aouñ	352	663	394	1713	3249	1976	20	25	28	سيدي علي بن عون
Ouled Haffouz	562	232	462	2858	1177	2456	38	17	34	أولاد حفوز
Bir elHfay	442	399	708	2183	2349	3495	34	40	44	بئر الحفي
Menzel Bouzaine	421	148	165	2379	804	1160	30	12	26	منزل بوزيان
Souk Jedid	212	241	254	1205	1100	1341	18	19	30	سوق الجديد
<b>Total</b>	<b>7433</b>	<b>7236</b>	<b>7088</b>	<b>44977</b>	<b>38927</b>	<b>40012</b>	<b>404</b>	<b>385</b>	<b>441</b>	<b>مجموع الولاية</b>

المصدر : وكالة النهوض بالاستثمارات الفلاحية

Source : Agence de Promotion des Investissements Agricoles

تطور عدد المؤسسات الصناعية  
Evolution d'Entreprises Industrielles

Délégation	المجموع Total						نظام مصدر كليا Régime exportatrice						المعتدية
	مواطن الشغل Nombre d'emplois			عدد المؤسسات Nombre d'entreprises			مواطن الشغل Nombre d'emplois			عدد المؤسسات Nombre d'entreprises			
	2015	2014	2013	2015	2014	2013	2015	2014	2013	2015	2014	2013	
Sidi Bouzid Ouest	1721	1703	1447	10	10	7	1170	1169	1197	4	4	5	سيدي بوزيد الغربية
Sidi Bouzid Est	1022	1113	1056	13	13	16	498	555	425	6	6	5	سيدي بوزيد الشرقية
Meknassy	310	282	259	4	4	4	0	0	0	0	0	0	المكناسي
Regueb	156	116	92	7	6	7	80	17	14	2	1	1	الرقاب
Jelma	119	121	81	3	3	2	0	0	0	0	0	0	جلمة
Cebalat Ouled Asker	76	65	75	2	1	1	65	65	75	1	1	1	سيالة أولاد عسكر
Mezouna	15	13	15	1	1	1	0	0	0	0	0	0	المزونة
Sidi Ali Ben Aouñ	0	12	0	0	1	0	0	0	0	0	0	0	سيدي علي بن عون
Ouled Haffouz	15	17	17	1	1	1	0	0	0	0	0	0	أولاد حفوز
Bir elHfay	29	15	12	2	1	1	0	0	0	0	0	0	بئر الحفي
Menzel Bouzaine	0	18	0	0	1	0	0	0	0	0	0	0	منزل بوزيان
Souk Jedid	0	0	0	0	0	0	0	0	0	0	0	0	سوق الجديد
<b>Total</b>	<b>3463</b>	<b>3475</b>	<b>3054</b>	<b>43</b>	<b>42</b>	<b>40</b>	<b>1813</b>	<b>1806</b>	<b>1711</b>	<b>13</b>	<b>12</b>	<b>12</b>	<b>المجموع</b>

المصدر : الإدارة الجهوية لوكالة النهوض بالصناعة

Source : API

المؤسسات الصناعية حسب النشاط سنة 2015  
Entreprises Industrielles par Secteur 2015

Délégation	صناعات أخرى		صناعة مواد البناء والخشب واللبور		الصناعات الميكانيكية والكهربائية		النسيج والملابس الجاهزة		الصناعات الغذائية		المعتدية
	مواطن الشغل Nbre d'emplois	عدد المؤسسات Nbre entreprise	مواطن الشغل Nbre d'emplois	عدد المؤسسات Nbre entreprise	مواطن الشغل Nbre d'emplois	عدد المؤسسات Nbre entreprise	مواطن الشغل Nbre d'emplois	عدد المؤسسات Nbre entreprise	مواطن الشغل Nbre d'emplois	عدد المؤسسات Nbre entreprise	
Sidi Bouzid Ouest	911	3	318	3	266	1	0	0	226	3	سيدي بوزيد الغربية
Sidi Bouzid Est	88	3	410	3	23	1	108	3	393	3	سيدي بوزيد الشرقية
Meknassy	12	1	142	1	0	0	156	2	0	0	المكناسي
Regueb	19	1	40	1	0	0	16	1	81	4	الرقاب
Jelma	0	0	10	1	0	0	0	0	109	2	جلمة
Cebalat Ouled Asker	11	1	65	1	0	0	0	0	0	0	سبالة أولاد عسكر
Mezouna	0	0	0	0	0	0	15	1	0	0	المزونة
Ouled Haffouz	0	0	0	0	0	0	0	0	15	1	أولاد حفوز
Bir elHfay	11	1	18	1	0	0	0	0	0	0	بئر الحفي
<b>Total</b>	<b>1052</b>	<b>10</b>	<b>1003</b>	<b>11</b>	<b>289</b>	<b>2</b>	<b>295</b>	<b>7</b>	<b>824</b>	<b>13</b>	<b>المجموع</b>

المصدر : وكالة التهوؤص بالصناعة

Source : API

معطيات عامة حول النقل البري 2015  
Données Générales du Transport Terrestre 2015

Délégation	نقل البضائع Transport de marchandises		نقل المسافرين Transport des voyageurs				المعتدية	
	الشركات Sociétés	العدد Nbre	نقل ريفي Transport rural	تاكسي Taxis	سيارات اجرة Louages	الشركات Sociétés		
						الحافلات Bus		Nbre العدد
Sidi Bouzid Ouest	10	1	113	142	103	48	1	بوزيد الغربية
Sidi Bouzid Est	13	3	163		64			بوزيد الشرقية
Meknassy	0	0	55	1	44	0	0	المكتاسي
Regueb	20	2	89	1	49	0	0	الرقاب
Jelma	0	0	44	0	12	0	0	جلمة
Cebalat Ouled Asker	0	0	15	0	12	0	0	سيالة أولاد عسكر
Mezouna	0	0	79	2	23	0	0	المزونة
Sidi Ali Ben Aouin	0	0	32	9	22	0	0	بن عون
Ouled Haffouz	0	0	45	0	25	0	0	أولاد حفوز
Bir elHfay	0	0	65	3	24	0	0	بئر الحفي
Menzel Bozaine	0	0	59	0	22	0	0	منزل بوزيان
Souk Jedid	0	0	86	0	13	0	0	سوق الجديد
<b>Total</b>	<b>43</b>	<b>6</b>	<b>845</b>	<b>158</b>	<b>413</b>	<b>48</b>	<b>1</b>	<b>المجموع</b>

المصدر : الإدارة الجهوية للنقل

Source : Direction régional du Transport



تطور نشاط الصناعات التقليدية  
Evolution des Activités Artisanales

Délégation	الإنتاج المطبوع (م) (Produits signés (m <sup>2</sup> ))						Fond de roulement						عدد البطاقات المهنية		المعتدية
	2015		2014		2013		حجم القروض (أد) Montants (Mille D)		عدد القروض		Nbre de cartes professionnelles		2015	2014	
	2015	2014	2015	2014	2015	2014	2015	2014	2015	2014					
Sidi Bouzid Ouest	0	750	2500	0	90.5	64,5	0	53	37	0	53	0	53	سيدي بوزيد الغربية	
Sidi Bouzid Est	0	2000	1000	0	17	21,5	0	9	11	0	9	0	9	سيدي بوزيد الشرقية	
Meknassy	0	0	0	0	6.5	8	0	3	4	0	3	0	3	المكناسي	
Regueb	0	0	0	0	0	2	0	0	1	0	0	0	0	الرقاب	
Jelma	0	415.7	1305	0	9.5	4	0	5	2	0	5	0	5	جملة	
Cebalat O.Asker	0	0	0	0	7	1,5	0	4	1	0	4	0	4	سيالة أولاد عسكر	
Mezouna	0	0	0	0	0	0	0	0	0	0	0	0	0	المزونة	
Sidi Ali Ben Aouïn	0	0	0	0	3	21,5	0	1	11	0	1	0	1	سيدي علي بن عون	
Ouled Haffouz	0	0	0	0	2	2	0	1	1	0	1	0	1	أولاد حفوز	
Bir elHfay	0	0	0	0	2	0	0	1	0	0	1	0	1	بئر الحفي	
Menzel Bouzaine	0	0	0	0	0	2	0	0	1	0	0	0	0	منزل بوزيان	
Souk Jedid	0	0	0	0	9.5	0	0	6	0	0	6	0	6	سوق الجديد	
<b>Total</b>	<b>0</b>	<b>3165.7</b>	<b>4805</b>	<b>0</b>	<b>148</b>	<b>127,0</b>	<b>0</b>	<b>83</b>	<b>69</b>	<b>0</b>	<b>83</b>	<b>0</b>	<b>83</b>	<b>المجموع</b>	

Source : Commissariat régional d'Artisanat

المصدر : المديرية الجهوية للصناعات التقليدية

نقاط الأنشطة التجارية سنة 2015  
Points de Vente Commerciales en 2015

Délégation	نقاط البيع بالجملة Points de Vente en Gros					نقاط البيع بالتفصيل Points de Vente en Détail					المعتدية
	أخرى Autres	خضر وغلان Légumes & Fruit	مواد بناء M.Construction	أقمشة وملابس & Tissu habillement	مواد غذائية Agro alimentaire	أخرى Autres	خضر وغلان Légumes & Fruit	مواد بناء M.Construction	أقمشة وملابس & Tissu habillement	مواد غذائية Agro alimentaire	
Bouzid.Ouest	0	3	12	0	36	0	48	48	105	724	بوزيد.غ
Bouzid.E	0	0	7	0	5	0	5	21	4	287	بوزيد.ش
Meknassy	0	0	1	1	4	48	5	7	5	75	المكناسي
Regueb	18	3	15	1	18	321	6	13	23	274	الرقاب
Jelma	12	0	3	1	11	187	7	13	8	179	جلمة
Ben Aoun	0	0	1	0	2	0	6	9	4	124	بن عون
Mezouna	0	0	1	0	4	32	3	15	4	61	المزونة
Cébalat	5	0	5	0	6	111	2	10	8	68	السبالة
Ouled	1	0	3	0	5	92	3	10	8	107	أ.خفور
B. Hfay	0	1	4	0	5	0	14	24	22	240	بئر الحفي
M.Bozain	0	0	0	0	0	29	9	9	2	55	م.بوزيان
S.Jedid	0	0	0	0	3	25	3	6	1	65	س.الجديد
<b>Total</b>	<b>36</b>	<b>7</b>	<b>52</b>	<b>3</b>	<b>99</b>	<b>845</b>	<b>111</b>	<b>185</b>	<b>194</b>	<b>2259</b>	<b>المجموع</b>

Source : Contrôle de fiscalité /Direction régionale de commerce

المصدر : مراقبة الاداءات / الإدارة الجهوية للتجارة

تطور عدد الوكالات المصرفية  
Evolution du Nombre d'Agences Bancaires

المعتمدية	2012	2013	2014	2015	2016
سيدي بوزيد الغربية	10	10	12	12	12
سيدي بوزيد الشرقية	0	0	0	0	0
المكناسي	1	1	1	1	1
الرقاب	1	1	1	1	1
جلمة	1	1	1	1	1
سبالة أولاد عسكر	1	1	1	1	1
المزونة	0	0	0	0	0
سيدي علي بن عون	1	1	1	1	1
أولاد حفوز	1	1	1	1	1
بئر الحفي	1	1	1	1	1
منزل بوزيان	0	0	0	0	0
سوق الجديد	0	0	0	0	0
<b>المجموع</b>	<b>17</b>	<b>17</b>	<b>19</b>	<b>19</b>	<b>19</b>

المصدر : فرع البنك المركزي

Source : Agence de banque Centrale

## القطاع السياحي سنة 2015 Secteur Touristique en 2015

Délégation	المواقع الطبيعية السياحية Sites touristiques naturels	المواقع الأثرية Sites archéologiques	مراكز الترفيه والترفيه Centre de loisirs	المطاعم السياحية Restaurants touristiques	وكالات السفر Agences de voyage	عدد الأسرة Nombre de lits	الزل Hotels			المتعدية
							المجموع Total	غ. مصنفة N. classé	نجتان 2étoiles	
Sidi Bouzid Ouest	0	0	0	0	3	70	1	1	1	سيدي بوزيد الغربية
Sidi Bouzid Est	1	0	0	0	0	0	0	0	0	سيدي بوزيد الشرقية
Jelma	1	1	1	1	0	0	0	0	0	جملة
Bir elHfay	0	1	0	0	0	0	0	0	0	بئر الحفي
Cebalat	0	0	0	0	2	0	0	0	0	السبالة
Sidi Ali Ben Aoùn	0	1	0	0	0	0	0	0	0	بن عون
Menzel Bouzaïene	1	1	0	0	0	0	0	0	0	منزل بوزيان
Souk Jedid	1	0	0	0	0	0	0	0	0	السوق الجديد
Mezzouna	1	0	0	0	0	0	0	0	0	المزونة
<b>Total</b>	<b>5</b>	<b>4</b>	<b>1</b>	<b>1</b>	<b>5</b>	<b>70</b>	<b>2</b>	<b>1</b>	<b>1</b>	<b>المجموع</b>

## تطور المؤشرات السياحية Evolution d'Indicateurs Touristiques

Délégation	معدل الإقامة / ليلة Moy de séjour			نسبة الإشغال % % Taux d'occupation			الليالي المقضاة Nuitées			عدد الوافدين Arrivées		
	2015	2014	2013	2015	2014	2013	2015	2014	2013	2015	2014	2013
Sidi bouzid	1,01	1,1	1,1	19,2	17,8	15,6	1261	1172	1026	1244	1030	930

Source: Direction Régionale de Tourisme

المصدر: الإدارة الجهوية للسياحة

تطور معطيات عامة حول البريد  
Evolution des Données Globales de la Poste

Délégation	عدد السكان/مكتب بريد (habitant/B.Poste)			المراكز العمومية للبريد Centres de Poste			عدد نوافذ البريد Nombre de Guichets			عدد مكاتب البريد العمومي Nombre de Bureaux de Poste public			المعتدية
	2015	2014	2013	2015	2014	2013	2015	2014	2013	2015	2014	2013	
Sidi Bouzid Ouest	10258	10324	10266	6	6	6	19	19	19	6	6	7	سيدي بوزيد الغربية
Sidi Bouzid Est	12657	13641	13587	0	0	0	6	6	6	5	5	4	سيدي بوزيد الشرقية
Meknassy	4269	4482	4458	1	1	1	10	10	9	6	6	5	المكتاسي
Regueb	11328	12563	12522	2	2	2	12	12	10	6	6	5	الرقاب
Jelma	36874	38842	38674	0	0	0	9	8	4	3	2	1	جلمة
Cebalat Ouled Asker	18957	19841	19726	1	1	1	4	4	4	1	1	1	سياسة أولاد عسكر
Mezouna	7985	8378	8226	0	0	0	6	6	6	3	3	3	المزونة
Sidi Ali Ben Aouïn	12879	13735	13641	2	2	2	4	4	4	2	2	2	سيدي علي بن عون
Ouled Haffouz	4892	5742	5659	2	2	2	6	6	6	3	3	3	أولاد حفوز
Bir elHfay	8547	9328	9273	2	2	2	8	8	4	5	5	4	بئر الحفي
Menzel Bozaine	8578	8516	8410	2	2	2	6	6	6	3	3	3	منزل بوزيان
Souk Jedid	9825	9303	9211	0	0	0	3	3	2	2	2	2	سوق الجديد
<b>Total</b>	<b>147049</b>	<b>154695</b>	<b>153653</b>	<b>18</b>	<b>18</b>	<b>18</b>	<b>93</b>	<b>92</b>	<b>80</b>	<b>45</b>	<b>44</b>	<b>40</b>	<b>المجموع</b>

المصدر : الإدارة الجهوية للبريد

Source : Direction Régionale de la post e

تطور العمليات البريدية  
Evolution des Opérations postales

Délégation	حوالات واردة من الخارج Mandats de l'Etranger (1000 DT)		حوالات مستحقة Mandats payés (1000 DT)				حوالات مرسله Mandats Emis (1000 DT)				المتعديه	
	2015	2014	2015	2014	2013	2015	2014	2013	2015	2014		2013
Sidi Bouzid Ouest	61091	58222	35000	20403	31654	3374	3222	3354	3374	3222	3354	سيدي بوزيد الغربية
Sidi Bouzid Est	5435	3368	3831	2934	2932	252	147	173	252	147	173	سيدي بوزيد الشرقية
Meknassy	18211	13963	9875	6569	8910	671	681	901	671	681	901	المكناصي
Regueb	18967	10669	15670	6988	12452	578	936	1375	578	936	1375	الرقاب
Jelma	29880	28481	9423	4642	7819	898	1041	1179	898	1041	1179	جلمة
Cebalat Ouled Asker	9462	8787	4945	3292	4669	957	1002	438	957	1002	438	سبالة أولاد عسكر
Mezouna	6953	5279	9761	7021	8146	434	533	511	434	533	511	المزونة
Sidi Ali Ben Aouñ	6145	3318	4679	3924	5790	409	445	850	409	445	850	سيدي علي بن عون
Ouled Haffouz	5576	3698	6154	4508	5927	172	187	201	172	187	201	أولاد حفوز
Bir elHfay	6622	5559	10480	5490	8284	1270	1276	1339	1270	1276	1339	بئر الحفي
Menzel Bouzaine	3359	1978	7293	5929	7152	217	210	208	217	210	208	منزل بوزيان
Souk Jedid	2464	1334	5617	3366	4632	206	200	260	206	200	260	سوق الجديد
<b>Total</b>	<b>174165</b>	<b>144656</b>	<b>122728</b>	<b>75066</b>	<b>108367</b>	<b>9438</b>	<b>9880</b>	<b>10789</b>	<b>9438</b>	<b>9880</b>	<b>10789</b>	<b>المجموع</b>

Source : Direction Régionale de la Poste

المصدر : الإدارة الجهوية للبريد

تطور التجهيزات في قطاع الاتصالات  
Equipement du Secteur de Télécommunications

Délégation	ساكن /خط 100 (قار+جوال) DensitéTel(F+M)	المشتركون 2015 Abonnés		أجهزة التاكسي فون Taxiphones		سعة محولات الهاتف السلكي Capacité			المعتدية
		جوال	قار	2015	2014	2015	2014	2013	
Bouzid Ouest	6,25		2370	56	174	19722	15596	15084	سيدي بوزيد الغربية
Bouzid Est	5,27		162	7	14	1500	1500	1500	سيدي بوزيد الشرقية
Meknassy	5,42		784	14	20	2500	2500	2500	المكناصي
Regueb	5,41		764	10	16	3000	3000	3000	الرقاب
Jelma	5,31		327	17	22	1000	1000	1000	جلمة
Cebalat	5,31	270000	313	4	12	1000	2000	1000	سيالة أولاد عسكر
Mezouna	5,29		244	10	23	1000	1000	1000	المزونة
Ben Aouin	5,32		377	4	7	2000	1000	2000	سيدي علي بن عون
O.Haffouz	5,28		214	2	8	1000	1000	1000	أولاد حفوز
B.Haffey	5,35		487	11	25	1500	1500	1500	بئر الحفي
M.Bozaine	5,31		330	5	10	1000	1000	1000	منزل بوزيان
Souk Jedid	5,25		91	1	5	500	500	500	سوق الجديد
<b>Total</b>	<b>64,77</b>	<b>270000</b>	<b>6463</b>	<b>141</b>	<b>336</b>	<b>35722</b>	<b>31596</b>	<b>31084</b>	<b>المجموع</b>

المصدر : الإدارة الجهوية للاتصالات

Source : Direction Régionale de Tunisie Télécom

تطور مؤشرات الاتصالات  
Evolution des Indicateurs de Télécommunications

Délégation	خط هاتف لكل 100 ساكن Ligne téléphonique/100 habitants			شبكة الأنترنيت 2015 ADSL 2015		عدد المشتركين بالهاتف الثابت Abonnés au réseau téléphonique fixe			المعتدية
	2015	2014	2013	المشتركون Abonnés	طاقة الاستيعاب Capacité d'accueil	2015	2014	2013	
Sidi Bouzid Ouest	6,2	5,8	5,2	2084	6016	4370	3774	4136	سيدي بوزيد الغربية
Sidi Bouzid Est	0,8	0,4	0,3	84	224	162	163	202	سيدي بوزيد الشرقية
Meknassy	4,4	4,1	3,2	498	640	784	731	903	المكناسي
Regueb	1,9	1,3	1,3	525	848	764	781	815	الرقاب
Jelma	1,3	1,0	0,8	198	320	327	324	368	جلمة
Cebalat Ouled Asker	1,8	1,5	1,6	182	288	313	307	304	سبالة أولاد عسكر
Mezouna	1,6	1,3	1,1	119	320	244	260	316	المزونة
Sidi Ali Ben Aouïn	2,1	1,8	1,0	258	448	377	405	479	سيدي علي بن عون
Ouled Haffouz	2,7	1,9	1,4	99	352	214	235	317	أولاد حفوز
Bir elHfay	2,1	1,7	1,5	309	800	487	542	622	بئر الحفي
Menzel Bozaine	2,0	1,8	1,4	233	416	330	355	458	منزل بوزيان
Souk Jedid	0,8	0,5	0,4	55	224	91	95	96	سوق الجديد
<b>Total</b>	<b>2,9</b>	<b>2,2</b>	<b>1,8</b>	<b>4644</b>	<b>10896</b>	<b>8463</b>	<b>7972</b>	<b>9016</b>	<b>المجموع</b>

مصدر : الإدارة الجهوية للاتصالات

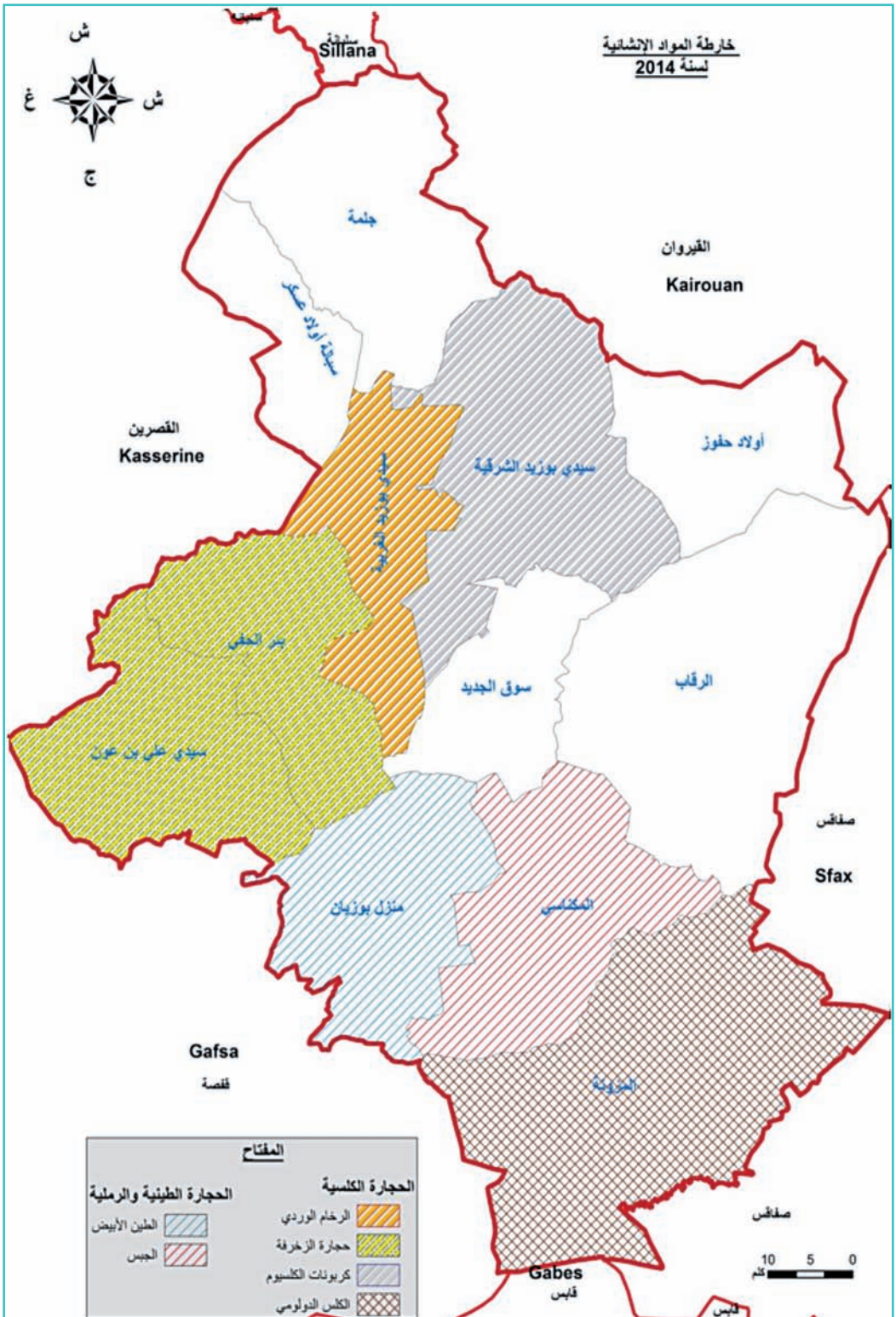
Source : Direction Régionale de Tunisie Télécom



## الإمكانات المتاحة للمواد الإنشائية

### Les potentiels des matériaux de construction

الإستعمالات Utilisations	الموقع Lieu d'exploitation	النوع Type	المواد Matières
1- Les calcaires		1- الحجارة الكلسية	
صناعة الرخام transformation du marbre	الهيشرية (سيدي بوزيد الغربية) Elhichria sidi bouzid ouest	الرخام الوردي Marbre rose	الحجارة الرخامية Pierre marbrière
الحجارة المنقوشة للزخرفة Décoration sur les pierres	الهيشرية، بئر الحفي وسيدي علي بنعون Elhichria, Bir El Hfay Ben Aoun	حجارة الزخرفة Pierre de décoration	
صناعة الإسمنت الأبيض وصناعة الدهن البلاستيك والعلف الحيواني وتنقية الزيوت ومواد التجميل . . . Cimenterie, peinture, sidérurgie, ,Plastique, produits cosmétiques	جبل الكبار (سيدي بوزيد الشرقية) Jbel kabbar Sidi Bouzid Ouest	كربونات الكلسيوم Calcaire industriel	
بناء الطرقات بالخرسانة الإسفلتية البناءات المدنية Bétons et Enrobés des chaussées	المزونة ، فايض Mezouna, Fayedh	الكلس الدولومي Calcaire massif (les dolomies)	
صناعة أواني الخزف Pieces en céramique	الفائض ، قلال منزل بوزيان Fayedh, Menzel Bouzienne	الطين الأبيض Argiles blanches	2- الحجارة الطينية Les Argiles
صناعة البلور ذو الجودة العالية Industrie de verre	بعض المواقع Divers sites	الرمال السيليسي Sables siliceux	3- الحجارة الرملية Les sables
صناعة قوالب الجبس والزخرفة وصناعة الإسمنت	المكناسي Meknessy	جبس	4- حجارة الجبس Gypse





# مساندة التنمية

## L'APPUI AU DEVELOPPEMENT

---

تطور عدد المشاريع الممولة من البنك التونسي للتضامن  
Evolution du Nbre de Projets Financés par la BTS

Délégation	مواطن الشغل Nombre d'emploi			الاستثمارات Investissements (1000 D)			عدد المشاريع Nombre de projets			المعمدية
	2015	2014	2013	2015	2014	2013	2015	2014	2013	
Sidi Bouzid Ouest	257	263	365	3584,7	3033,2	3332,6	237	244	299	سيدي بوزيد الغربية
Sidi Bouzid Est	25	15	45	197,3	127,0	420,3	25	12	34	سيدي بوزيد الشرقية
Meknassy	38	17	29	381,4	187,0	341,0	26	17	28	المكناصي
Regueb	16	29	24	476,8	380,3	352,6	16	23	22	الرقاب
Jelma	11	15	26	128,5	175,5	203,2	11	11	19	جلمة
Sidi Ali Ben Aoùn	20	13	22	297,5	149,1	262,5	18	11	21	سيدي علي بن عون
Mezouna	20	17	11	249,9	249,5	188,3	13	15	10	المزونة
Cebalat Ouled Asker	3	13	1	20,0	114,2	20,0	3	10	1	سبالة أولاد عسكر
Ouled Haffouz	10	8	13	93,8	129,8	210,5	9	8	10	أولاد حفوز
Bir elHfay	24	47	27	309,7	412,3	216,0	22	40	25	بئر الحفي
Menzel Bouzaine	9	7	6	92,3	41,2	113,1	7	6	6	منزل بوزيان
Souk Jedid	17	20	17	298,0	186,0	193,0	17	17	15	سوق الجديد
<b>Total</b>	<b>450</b>	<b>464</b>	<b>586</b>	<b>6130,4</b>	<b>5185,1</b>	<b>5835,0</b>	<b>404</b>	<b>414</b>	<b>490</b>	<b>مجموع الولاية</b>

Source : BTS

المصدر : فرع البنك التونسي للتضامن

## المشاريع الممولة من البنك التونسي للتضامن حسب القطاع 2015 Projets Financés par la BTS par Secteur 2015

Délégation	خدمات Service			مهن صغرى Petit métier			صناعات تقليدية Artisanat			فلاحة Agriculture			المعتمدية
	تشغيل Emploi	العدد Nbre	الكلفة (أ.د.) Coût (md)	تشغيل Emploi	العدد Nbre	الكلفة (أ.د.) Coût (md)	تشغيل Emploi	العدد Nbre	الكلفة (أ.د.) Coût (md)	تشغيل Emploi	العدد Nbre	الكلفة (أ.د.) Coût (md)	
Bouzid.O	140	122	2565,7	44	42	738,5	65	65	152,0	8	8	128,5	بورزيد.غ
Bouzid.E	12	12	152,0	4	4	26,8	8	8	15,5	1	1	3,0	بورزيد.ش
Meknas-sy	14	11	263,7	8	1	41,2	8	8	25,5	8	8	51,0	المكناسي
Regueb	9	9	321,7	4	4	62,6	1	1	1,5	2	2	91,0	الرقاب
Jelma	4	4	93,3	3	3	20,2	2	2	4,0	2	2	11,0	جلمة
Ben Aoûn	13	11	276,5	2	2	10,0	5	5	11,0	-	-	-	بن عون
Mezouna	13	6	149,2	3	3	42,7	1	1	3,0	3	3	55,0	المزونة
Cebalat	2	2	14,0	1	1	6,0	-	-	-	-	-	-	السيالة
O.Haffouz	5	4	62,5	3	3	28,3	2	2	3,0	-	-	-	أ.حفور
B.Haffey	8	8	139,3	6	4	57,8	7	7	16,0	3	3	96,5	بدر الحفي
M.Bouzaine	6	6	54,3	3	1	38,0	-	-	-	-	-	-	م.بوزيان
Souk Jedid	7	7	205,4	4	4	78,6	5	5	8,0	1	1	6,0	سد.الجديد
<b>Total</b>	<b>233</b>	<b>202</b>	<b>4298,0</b>	<b>85</b>	<b>72</b>	<b>1150,8</b>	<b>104</b>	<b>104</b>	<b>239,5</b>	<b>28</b>	<b>26</b>	<b>442,0</b>	<b>الولاية</b>

Source : BTS

المصدر : فرع البنك التونسي للتضامن

## تطور عدد المشاريع الممولة من قبل الجمعيات 2015 Evolution du Nbre des Projets financés par les Associations 2015

Délégation	الاستثمار (أد)	عدد المشاريع Nombre de Projets	عدد الجمعيات الناشطة Nombre d'Association	المعتمدية
	Investissements (1000 D)		2015	
Sidi Bouzid Ouest	-	-	0	سيدي بوزيد الغربية
Sidi Bouzid Est	*	*	1	سيدي بوزيد الشرقية
Meknassy	-	-	0	المكتاسي
Regueb	300	337	1	الرقاب
Jelma	375	256	1	جلمة
	*	*	1	
Sidi Ali Ben Aoûn	-	-	0	سيدي علي بن عون
Mezouma	-	-	0	المزونة
Cebalat Ouled Asker	*	*	1	سبالة أولاد عسكر
Ouled Haffouz	*	*	1	أولاد حفوز
Bir elHfay	*	*	1	بئر الحفي
Menzel Bouzaine	-	-	0	منزل بوزيان
Souk Jedid	-	-	0	سوق الجديد
<b>Total</b>	<b>675</b>	<b>593</b>	<b>7</b>	<b>مجموع الولاية</b>

Source : BTS

المصدر : البنك التونسي للتضامن  
\* معطيات غير متوفرة من المصدر

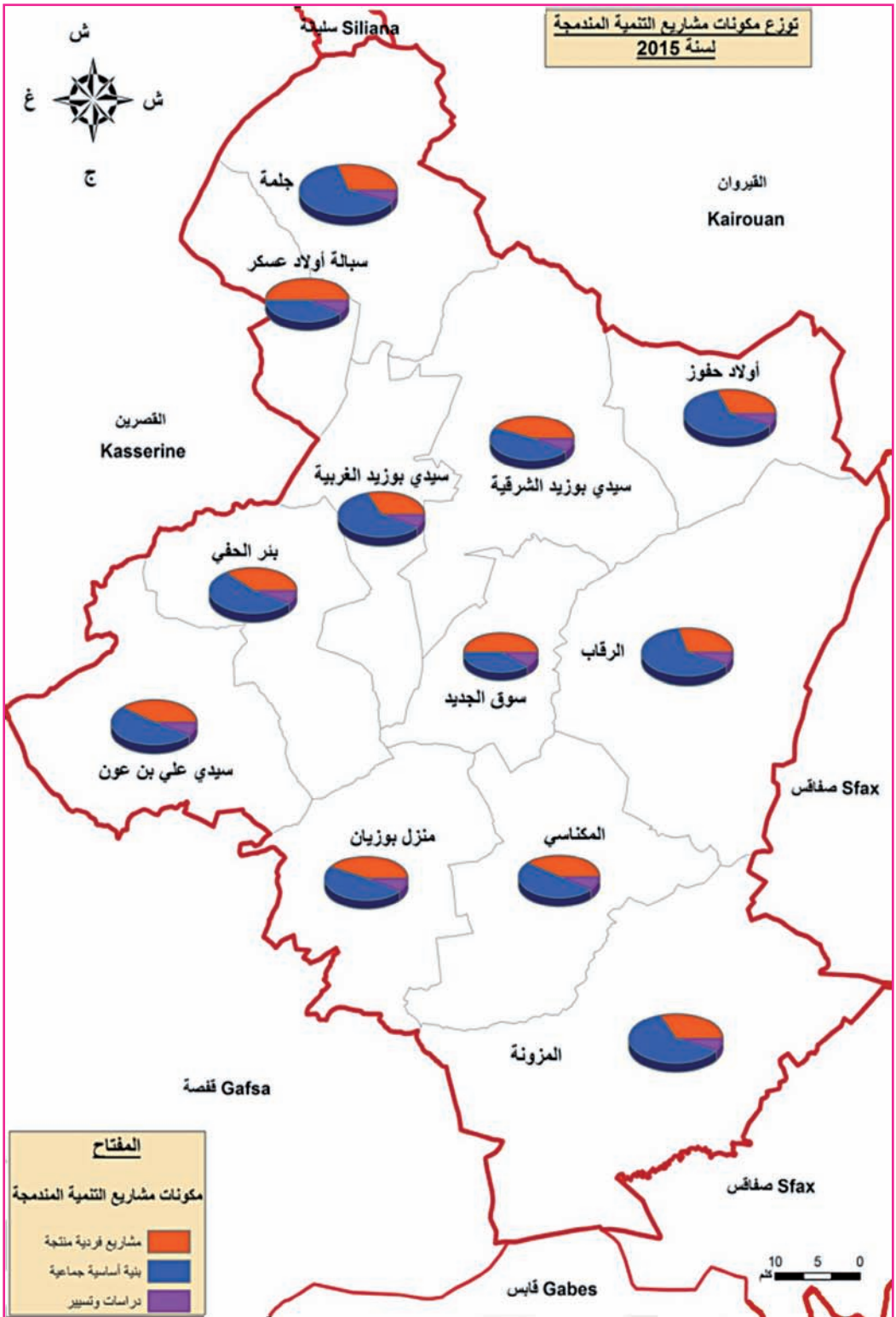
البرنامج الجهوي للتنمية لسنة 2015  
Programme Régional de développement en 2015

Actions	التكلفة (أ.د.) Coût (1000d)	المحتوى المادي Contenu	العناصر
Desserte en Eau Potable (ménage)	3913	1520	الماء الصالح للشرب (عائلة)
Electrification domicile (maison)	0	0	التقوير المنزلي (منزل)
Amélioreation de l'habitat	0	0	تحسين السكن (مسكن)
Pistes Agricoles (Piste)	18232	109	المسالك الفلاحية (كلم)
<b>Total</b>	<b>22145</b>	<b>1629</b>	<b>مجموع الولاية</b>

Source : Conseil Régional de Sidi Bouzi

المصدر : المجلس الجهوي بسبدي بوزيد





## مشاريع التنمية المندمجة بولاية سيدي بوزيد Projets de developpement Integré à Sidi bouzid 2015

### Programme Actualisé

### البرمجة المحيطة

PROJETS	المجموع Total	الدراسات والتسيير Etudes et Gestion	العناصر الجماعية Infrastructures Collectifs			المشاريع الفردية المنتجة Actions individuels Productives	المشاريع
			التجهيزات الجماعية Equipements Collectifs	البنية الأساسية Infrastructures	البنية الأساسية المنتجة Infrastructures Productives		
Mezouna	4913,1	300,0	966,3	1882,2	170,6	1594,0	المزونة
M.Bouzaine	3866,0	300,0	346,8	601,2	936,7	1681,3	منزل بوزيان
Ben Aoûn	4105,3	300,0	0,0	1301,6	823,2	1680,5	بن عون
Meknassy	3689,0	300,0	0,0	935,0	916,0	1538,0	المكناسي
Regueb	4665,0	300,0	496,0	944,0	1557,0	1368,0	الرقاب
O.Haffouz	4717,0	300,0	164,0	1730,0	1045,0	1478,0	أولاد حفوز
Souk Jedid	3102,0	300,0	0,0	1037,0	215,0	1550,0	سوق الجديد
Bouzig Est	3924,0	300,0	498,4	1392,0	0,0	1733,6	س. بوزيد الشرقية
Bouzig Oues	4190,3	300,0	563,0	1970,3	0,0	1357,0	س. بوزيد الغربية
Cebalat	3860,7	300,0	171,2	661,7	789,0	1938,8	سبالة أولاد عسكر
Jelma	5357,8	300,0	142,0	2551,4	754,6	1609,8	جلمة
Bir elHfay	4248,8	300,0	0,0	1965,3	355,5	1628,0	بئر الحفي
<b>Total</b>	<b>50639,0</b>	<b>3600,0</b>	<b>3347,7</b>	<b>16971,7</b>	<b>7562,6</b>	<b>19157,0</b>	<b>المجموع</b>

## مشروع التنمية المندمجة : المزونة

### Projet de Développement Intégré :Mezouna

Actions	الإيجاز réalisation		البرمجة المحينة Prog.Actualisé		الوحدة Unité	العناصر
	مالي (أ.د.)	المادي	مالي (أ.د.)	مادي		
<b>1-Actions individuels Productives</b>	<b>413,3</b>		<b>1594,0</b>			<b>1 - المشاريع الفردية المنتجة</b>
Projets Agricole	16,5	1	714,0	20	مشروع	مشاريع فلاحية مندمجة (م. السقوية بوهدمة)
Elevage Camelin et lapin	200,0	1	431,0	17	مشروع	تربية الابل والأرانب
Projets Petits Métiers	182,8	8	261,0	11	مشروع	إحداث مشاريع في المهن الصغرى
Projets Artisanales	14,0	5	95,0	22	مشروع	إحداث مشاريع في الصناعات التقليدية
Formation			93,0	66	منتفع	التكوين
<b>2- Actions Collectifs</b>	<b>2838,4</b>		<b>3019,1</b>			<b>2- العناصر الجماعية</b>
<b>Infrastructures Productives</b>	<b>97,2</b>	<b>1</b>	<b>170,6</b>	<b>1</b>		<b>البنية الأساسية المنتجة</b>
Création Puits Bouhedma3	97,2	1	170,6	1	بئر	إحداث آبار عميقة (بوهدمة3)
Création Puits Bouhedma4					بئر	إحداث آبار عميقة (بوهدمة4)
Electrification Bouhedma3et 4					بئر	كهربة آبار عميقة (بوهدمة3 و4)
Equipement Puits Bouhedma3,4					بئر	تجهيز آبار عميقة (بوهدمة3 و4)
Aménagement Z.Bouhedma25b					هك	تهيئة منطقة سقوية بوهدمة (25 منتفع)
<b>Infrastructures</b>	<b>1808,1</b>		<b>1882,2</b>			<b>البنية الأساسية</b>
Bitumage Piste Bouhedma	845,7	14	845,9	14	كلم	تعبيد مسلك مدرسة بوهدمة-مدرسة الخينة
Bitumage Piste Khaima	353,6	5,5	353,6	5,5	كلم	تعبيد مسلك الخيمة أولاد دلالة
Aménagement R.Municip	196,9	1,1	262,0	1,1	كلم	تهيئة وتعبيد طرقات بلدية
Desserte en Eau SONEDE	234,7	106	234,7	106	عائلة	تزويد بالماء الصالح للشرب الشركة
Desserte en Eau GR	177,2	72	186,0	72	عائلة	تزويد بالماء الصالح للشرب هندسة ريفية
<b>Equipements Collectifs</b>	<b>933,1</b>		<b>966,3</b>			<b>التجهيزات الجماعية</b>
Complex d'enfance	500,9	1	509,4	1	مركب	بناء مركب للطفولة بالمزونة (493 م <sup>2</sup> )
Construction CSB Kaoures	149,4	1	150,5	1	مركز	بناء مركز صحة أساسية بمنطقة القوارص
Construction CSB Khaima	140,0	1	141,8	1	مركز	بناء مركز صحة أساسية بمنطقة الخيمة
Centre de santé de base gasgazia	142,7	1	164,6	1	مركز	بناء مركز صحة أساسية بالقز قازية
<b>3-Etudes et Gestion</b>	<b>73,7</b>		<b>300,0</b>			<b>3- الدراسات والتسيير</b>
<b>Total</b>	<b>3325,4</b>		<b>4913,1</b>			<b>المجموع</b>

## مشروع التنمية المندمجة: منزل بوزيان

### Projet de Développement Intégré : M. Bouzaine

Actions	الإنتاج réalisation		البرمجة المحيطة Prog.Actualisé		الوحدة Unité	العناصر
	مالي (أ.د.)	المادي	مالي (أ.د.)	مادي		
<b>1-Actions individuels Productives</b>	<b>262,2</b>		<b>1681,3</b>			<b>1-المشاريع الفردية المنتجة</b>
Projets Agricole			1020,0	40	مشروع	إحداث مشاريع فلاحية مندمجة بالمناطق السقوية
Projets Petits Métiers	246,2	8	399,3	9	مشروع	إحداث مشاريع في المهن الصغرى
Projets Artisanales	16,0	5	114,0	23	مشروع	إحداث مشاريع في الصناعات التقليدية
Formation			148,0	98	منتفع	التكوين
<b>2-Infrastructures Collectifs</b>	<b>1546,0</b>		<b>1884,7</b>			<b>2-العناصر الجماعية</b>
<b>Infrastructures Productives</b>	<b>849,0</b>		<b>936,7</b>	<b>1</b>		البنية الأساسية المنتجة
Création puits (Adhla hamra)	159,4	1	334,6	1	بئر	إحداث آبار عميقة (العضلة الحمراء)
Création puits (Rabaiia3)	147,7	1		2	بئر	إحداث آبار عميقة (الربايعة)
Elctrication et Equipement Puits (Rabaiia3)					بئر	كهربة و تجهيز آبار عميقة (العضلة الحمراء والربايعة 3)
Aménagement zone irriguée					هك	تهيئة منطقة سقوية بالعضلة الحمراء من عمادة العمران
Aménagement zone irriguée	541,9		602,1	1	هك	تهيئة منطقة سقوية بالربايعة من عمادة الخرشف
Espace Industriel (850 m <sup>2</sup> )					فضاء	بناء فضاء صناعي بمنزل بوزيان (850 م <sup>2</sup> )
2 <sup>ème</sup> Espace Industriel					فضاء	بناء فضاء صناعي ثاني
<b>Infrastructures</b>	<b>351,0</b>		<b>601,2</b>			<b>البنية الأساسية</b>
Aménagement Piste Karba Mabrouka	67,4	3,5	282,0	3,5	كلم	تهيئة وتعبيد المسلك الريفي الكربة المبروكة 0 المنطقة السقوية بالربايعة
Aménagement Piste Route municipa	283,6	2	319,2	2	كلم	تهيئة وتعبيد الطريق البلدية لربط المحل الصناعي بمدينة منزل بوزيان
<b>Equipements Collectifs</b>	<b>346,0</b>		<b>346,8</b>			<b>التجهيزات الجماعية</b>
Construction D'un CSB Haddaj (180 m <sup>2</sup> )	142,3	1	142,6	1	مركز	بناء مركز للصحة الأساسية صنف 2 بهداج (المساحة المغطاة 180 م <sup>2</sup> )
Construction Club de jeunes Khorchef (220 m <sup>2</sup> )	203,7	1	204,2	1	نادي	بناء نادي شباب ريفي بالخرشف (المساحة المغطاة 220 م <sup>2</sup> )
<b>3-Etudes et Gestion</b>	<b>82,1</b>		<b>300,0</b>			<b>3-الدراسات و التسيير</b>
<b>Total</b>	<b>1890,4</b>		<b>3866,0</b>			<b>المجموع</b>

## مشروع التنمية المندمجة : بنعون

### Projet de Développement Intégré : Ben Aoun

Actions	الإنتاج réalisation		البرمجة المحيثة Prog.actualisé		الوحدة Unité	العناصر
	مالي	مادي	مالي	مادي		
<b>1-Actions individuels Productives</b>	<b>601,1</b>		<b>1680,5</b>			<b>1-المشاريع الفردية المنتجة</b>
Projets Agricole			1208,5	45	مشروع	إحداث مشاريع فلاحية مندمجة بالمناطق السقوية
Projets Petits Métiers	280,2	15	222	10	مشروع	إحداث مشاريع في المهن الصغرى
Projets Artisanales	51,2	15	70	10	مشروع	إحداث مشاريع في الصناعات التقليدية
Formation	79,6	62	180	105	مننفع	التكوين
<b>2-Infrastructures Collectifs</b>	<b>390</b>		<b>2424,8</b>			<b>2-العناصر الجماعية</b>
<b>Infrastructures Productives</b>	<b>0</b>		<b>823,2</b>			<b>البنية الأساسية المنتجة</b>
Création puits ( Sabra2 )			169,2	1	بئر	إحداث بئر عميقة صبرة 2
Création puits (B.Bechir2)			242,6	1	بئر	إحداث بئر عميقة بن بشير 2
Création puits ( A.Brahim3)			411,4	1	بئر	إحداث بئر عميقة أولاد إبراهيم 3
Elctrication et Equipement Puits (B.Bechir2, Sabra2 ,A.Brahim3)					بئر	كهربة وتجهيز آبار عميقة (بن بشير 2 وصبرة 2 وأولاد إبراهيم 3)
Aménagement zone irriguée (B.Bachir)					هك	تهيئة المنطقة السقوية بن بشير
Aménagement zone irriguée (Sabra)					هك	تهيئة المنطقة السقوية صبرة
Aménagement zone irriguée (Awled Brahim)					هك	تهيئة المنطقة السقوية أولاد إبراهيم
<b>Infrastructures</b>	<b>384,0</b>		<b>1301,6</b>			<b>البنية الأساسية</b>
Aménagement Piste RN3Z.Irrigué B.Bechir	245,8	2	275,4	2	كلم	تهيئة وتعبيد مسلك الطريق الوطنية رقم 3 المنطقة السقوية بن بشير
Aménagement Piste R.Sabra Z.Irrigué Sabra			125	1,6	كلم	تهيئة وتعبيد مسلك طريق صبرة المنطقة السقوية صبرة
Desserte en Eau C.Riadh1.2	138,1	66	138,1	66	عائلة	تزويد حي الرياض 1 و2 بالماء الصالح للشرب
Aménagement Routes Cité Tahrir			697,2	5,8	كلم	تهيئة وتعبيد طرقاات بحي التحرير
Electrification Cité Alam						التنوير العمومي بحي العلم
<b>3-Etudes et Gestions</b>	<b>6</b>		<b>300</b>			<b>3-الدراسات و التسيير</b>
<b>Total</b>	<b>991,1</b>		<b>4105,4</b>			<b>المجموع</b>

## مشروع التنمية المندمجة : المكناسي

## Projet de Développement Intégré : Meknassy

Actions	الإجاز réalisation		البرمجة المحيثة Prog.actualisé		الوحدة Unité	العناصر
	مالي	مادي	مالي	مادي		
<b>1-Actions individuels Productives</b>	<b>257,5</b>		<b>1538</b>			<b>1-المشاريع الفردية المنتجة</b>
Projets Agricole			500	30	مشروع	إحداث مشاريع فلاحية
Projets Petits Métiers	219,5	3	388	15	مشروع	إحداث مشاريع في المهن الصغرى
Projet Petit et Moyen Entreprise			300	1	مؤسسة	إحداث مؤسسة صغرى ومتوسطة
Projets Artisanales	21,0	9	250	20	مشروع	إحداث مشاريع في الصناعات التقليدية
Formation	17,0	36	100	80	منفعة	التكوين
<b>2-Infrastructures Collectifs</b>	<b>934,8</b>		<b>1851</b>			<b>2-العناصر الجماعية</b>
<b>Infrastructures Productives</b>	<b>0,0</b>		<b>916</b>			<b>البنية الأساسية المنتجة</b>
Création zone irriguée (Ghriss ouest 2)			306		هك	إحداث منطقة سقوية بالغريس الغربية 2
Création puit profond (Ghriss ouest 2)			186	200	م	حفر البئر العميقة بالغريس الغربية 2
Elctrication Puit profond (Ghriss ouest 2)			186		بئر	كهربية البئر العميقة بالغريس الغربية 2
Equipement Puit profond (Ghriss ouest 2)					بئر	تجهيز البئر العميقة بالغريس الغربية 2
Création zone irriguée (Ghriss ouest 2)					هك	أشغال تهيئة المنطقة السقوية بالغريس الغربية 2
Aménagement zone irriguée (mech)					هك	إحداث منطقة سقوية بالمش
Création puit profond (el mech)			119	150	م	حفر البئر العميقة بالمش
Élctrication puit profond (el mech)			119		بئر	كهربية البئر العميقة بالمش
Equipement puit profond (el mech)					بئر	تجهيز البئر العميقة بالمش
Aménagement zone irriguée (el mech)					هك	أشغال تهيئة المنطقة السقوية بالمش
<b>Infrastructure</b>	<b>934,8</b>		<b>935</b>			<b>البنية الأساسية</b>
Aménagement Piste Agr Z.Irrigué Errouana	934,8	6	935	6	كلم	تهيئة وتعبيد مسلك المنطقة السقوية الروانة
Aménagement Village Ennaœur						تهذيب قرية النصر
Aménagement Routes Municipals					كلم	تهيئة وتعبيد وترصيف الطرقات
Eclérage Publique					ن إ	التنوير العمومي : تركيز نقاط إضاءة بالطرقات
Aménagement Cité Tayeb M'hiri						تهذيب حي الطيب المهيري بالمنطقة البلدية
Aménagement Routes					كلم	تعبيد وترصيف الطرقات
Eclérage Publique					ن إ	التنوير العمومي : تركيز نقاط إضاءة بالطرقات
<b>3-Etudes et Gestions</b>	<b>4,0</b>		<b>300</b>			<b>3-الدراسات والتسيير</b>
<b>Total</b>	<b>1196,4</b>		<b>3.078</b>			<b>المجموع</b>

## مشروع التنمية المندمجة : الرقاب Projet de Développement Intégré : Regueb

Actions	الإنتاج réalisation		البرمجة المحيثة Prog.actualisé		الوحدة Unité	العناصر
	مالي	مادي	مالي	مادي		
<b>1-Actions individuels Productives</b>	<b>153,5</b>		<b>1368.0</b>			<b>1-المشاريع الفردية المنتجة</b>
Projets Agricole	101,0	6	600	30	مشروع	إحداث مشاريع فلاحية
Projets Petits Métiers	49,0	7	518	20	مشروع	إحداث مشاريع في المهن الصغرى
Projets Artisanales	3,5	1	150	15	مشروع	إحداث مشاريع في الصناعات التقليدية
Formation			100	80	منتفع	التكوين
<b>2-Infrastructures Collectifs</b>	<b>1111,9</b>		<b>2996.0</b>			<b>2-العناصر الجماعية</b>
<b>Infrastructures Productives</b>			1557			<b>البنية الأساسية المنتجة</b>
Aménagement Marché du Gros (Regueb Médina)			659		م <sup>2</sup>	تهيئة نواة سوق جملة بمدينة الرقاب
Centre de conditionnement des Produits Agricoles			898	1	م <sup>2</sup>	بناء مركز لتجميع وتبريد المنتجات الفلاحية
<b>Infrastructures</b>	<b>1111,9</b>		<b>944.0</b>			<b>البنية الأساسية</b>
Aménagement Route Meknassy Mezouna Marché du Gros	943,6	1	411	1	كلم	تهيئة وتعبيد شارع يربط طريق المكناسي بطريق المزونة وسوق الجملة
Aménagement Piste Saida khradniya		4,5	533	4,5	كلم	تهيئة وتعبيد مسلك السعيدة الخرادنية
Desserte en Eau Zone Zitouna	168,3				عائلة	تزويد منطقة الزيتونة بالماء الصالح للشرب عن طريق الهندسة الريفية
<b>Equipements Collectifs</b>			<b>496.0</b>			<b>التجهيزات الجماعية</b>
Construction D'un CSB Radha3			174	1	مركز	إحداث مركز للصحة الأساسية بالرضاع
Construction Club D'enfant Radhaa			322	1	نادي	بناء نادي أطفال بالرضاع
<b>3-Etudes et Gestions</b>	<b>44,1</b>		<b>300</b>			<b>3-الدراسات والتسيير</b>
<b>Total</b>	<b>1309,5</b>		<b>4.664</b>			<b>المجموع</b>

## مشروع التنمية المندمجة : أولاد حفوز

### Projet de Développement Intégré : A.Haffouz

Actions	الإنجاز réalisation		البرمجة المحيثة Prog.actualisé		الوحدة Unité	العناصر
	مالي	مادي	مالي	مادي		
<b>1-Actions individuels Productives</b>	<b>178</b>		<b>1478.0</b>			<b>1-المشاريع الفردية المنتجة</b>
Projets Agricole			840	30	مشروع	إحداث مشاريع فلاحية
Projets Petits Métiers	176	5	388	15	مشروع	إحداث مشاريع في المهن الصغرى
Projets Artisanales	2	1	150	15	مشروع	إحداث مشاريع في الصناعات التقليدية
Formation			100	80	منتفع	التكوين
<b>2-Infrastructures Collectifs</b>	<b>1.730</b>		<b>2939.0</b>			<b>2-العناصر الجماعية</b>
<b>Infrastructures Productives</b>	<b>0</b>		<b>1045.0</b>			<b>البنية الأساسية المنتجة</b>
Espace Industriel Awled Haffou			699		م <sup>2</sup>	بناء فضاء صناعي بمدينة أولاد حفوز
Création zone irriguée (msabhiya)			173	30	هك	إحداث منطقة سقوية بالمصاحبية
Création puit profond			173	250	م	حفر البئر العميقة بالمصاحبية
Électrification puit profond (msabhiya)					بئر	كهربة البئر العميقة بالمصاحبية
Equipement puit profond (msabhiya)					بئر	تجهيز البئر العميقة بالمصاحبية
Aménagement zone irriguée (msabhiya)					هك	أشغال تهيئة المنطقة السقوية بالمصاحبية
Création zone irriguée (A.Farah)			172	30	هك	إحداث منطقة سقوية بأولاد فرح
Création puit profond (A.Farah)			172	250	م	حفر البئر العميقة بأولاد فرح
Électrification puit profond (A.Farah)					بئر	كهربة البئر العميقة بأولاد فرح
Equipement puit profond (A.Farah)					بئر	تجهيز البئر العميقة بأولاد فرح
Aménagement zone irriguée (A.Farah)					هك	أشغال تهيئة المنطقة السقوية بأولاد فرح
<b>Infrastructures</b>	<b>1730.0</b>		<b>1730.0</b>			<b>البنية الأساسية</b>
Aménagement Ecole primaire Mbarkia Ecole primaire zone irriguée programé.	1730.0	9,7	1730.0	9,7	كلم	تهيئة و تعبئة مسلك مدرسة المباركية عبر أولاد فرح وأولاد النوي وعين مسعود المباركة وصولا إلى مدرسة الثواشنية المنطقة السقوية المرصمة
<b>Equipements Collectifs</b>	<b>0</b>		<b>164.0</b>			<b>التجهيزات الجماعية</b>
Construction D'un CSB Mbarkia			164	1	مركز	بناء مركز للصحة الأساسية بالمباركية
<b>3-Etudes et Gestions</b>	<b>41</b>		<b>300.0</b>			<b>3-الدراسات والتسيير</b>
<b>Total</b>	<b>1948.0</b>		<b>4717.0</b>			<b>المجموع</b>



## مشروع التنمية المندمجة : السبالة

### Projet de Développement Intégré : Sebbela

Actions	الإنتاج réalisation		البرمجة المحيثة Prog.actualisé		الوحدة Unité	العناصر
	مالي	مادي	مالي	مادي		
<b>1-Actions individuels Productives</b>			<b>1938,8</b>			<b>1-المشاريع الفردية المنتجة</b>
Projets Agricole			936,0	35	مشروع	إحداث مشاريع فلاحية مندمجة
Petites et Moyennes Entreprises			300,0	1	مؤسسة	إحداث مؤسسات صغرى ومتوسطة
Projets Petits Métiers	91,3	6	327,0	10	مشروع	إحداث مشاريع في المهن الصغرى
Projets Artisanales	7	4	200,0	25	مشروع	إحداث مشاريع في الصناعات التقليدية
Formation			175,8	120	منتفع	التكوين
<b>2-Infrastructures Collectifs</b>	<b>661,7</b>		<b>1621,9</b>			<b>2-العناصر الجماعية</b>
<b>Infrastructures Productives</b>			<b>789,0</b>			<b>البنية الأساسية المنتجة</b>
Aménagement zone irriguée Mgila			573,0	40	هك	تهيئة منطقة سفوية على بئر برج المحطة بمغيلة
Électrification puit profond					بئر	كهربة البئر العميقة
Equipement puit profond					بئر	تجهيز البئر العميقة
Aménagement zone irriguée					هك	أشغال تهيئة المنطقة السفوية
Aménagement zone irriguée Brij 3			216,0		هك	تهيئة منطقة سفوية بالبريج 3
puit profond Brij 3			216,0	250	م	حفر البئر العميقة بالبريج 3
Électrification puit profond Brij 3					بئر	كهربة البئر العميقة بالبريج 3
Equipement puit profond Brij 3					بئر	تجهيز البئر العميقة بالبريج 3
Aménagement zone irriguée Brij 3					هك	أشغال تهيئة المنطقة السفوية بالبريج 3
<b>Infrastructures</b>	<b>661,7</b>		<b>661,7</b>			<b>البنية الأساسية</b>
Aménagement piste agricole relie Hmaydiya zone irriguée Brij	661,7		661,7	3,5	كلم	تهيئة وتعبيد مسلك الحمادية - المنطقة السفوية البريج
Desserte en Eau potable zone Blehdya Slyemia				60	عائلة	تزويد تجمعي البلاهدية والسلايمة بالماء الصالح للشراب (هندسة ريفية)
<b>Equipements Collectifs</b>			<b>171,2</b>			<b>التجهيزات الجماعية</b>
Construction Complexe d'enfant Mguila					مركب	بناء مركب طفولة بمغيلة
Construction d'un centre de santé de base à el Ayoun			171,2	1	مركز	بناء مركز صحة أساسية بالعيون
<b>3-Etudes et Gestions</b>	<b>12,5</b>		<b>300,0</b>			<b>3-الدراسات والتسيير</b>
<b>Total</b>	<b>674,2</b>		<b>3860.7</b>			<b>المجموع</b>

## مشروع التنمية المندمجة : جملة

### Projet de Développement Intégré : Jelma

Actions	الإجاز réalisation		البرمجة المحيطة Prog.actualisé		الوحدة Unité	العناصر
	مالي	مادي	مالي	مادي		
<b>1-Actions individuels Productives</b>	<b>61</b>		<b>1609,8</b>			<b>1-المشاريع الفردية المنتجة</b>
Projets Agricole intégré			502,0	15	مشروع	إحداث مشاريع فلاحية مندمجة
Petites et Moyennes Entreprises			300,0	1	مؤسسة	إحداث مؤسسات صغرى ومتوسطة
Projets Petits Métiers	55	5	388,0	15	مشروع	إحداث مشاريع في المهن الصغرى
Projets Artisanales	6	3	250,0	20	مشروع	إحداث مشاريع في الصناعات التقليدية
Formation			169,8	120	منتفع	التكوين
<b>2-Infrastructures Collectifs</b>	<b>296,8</b>		<b>3447,9</b>			<b>2-العناصر الجماعية</b>
<b>Infrastructures Productives</b>			<b>754,6</b>			<b>البنية الأساسية المنتجة</b>
Aménagement zone irriguée (El Khdawriya)			754,6		هك	تهيئة منطقة سقوية بالخضاورية
puit profond (El Khdawriya)			139,67	200	م	حفر البئر العميقة بالخضاورية
Électrification puit profond (El Khdawriya)			64,9	1	بئر	كهربة البئر العميقة بالخضاورية
Equipement du zone irriguée (El Khdawriya)			100,0	1	بئر	تجهيز البئر العميقة بالخضاورية
Aménagement zone irriguée (El Khdawriya)			450,0	30	هك	أشغال تهيئة المنطقة السقوية بالخضاورية
<b>Infrastructures</b>	<b>296,8</b>		<b>2551,4</b>			<b>البنية الأساسية</b>
Aménagement piste agricole (El Khdawriya)	296,8	2,5	345,8	2,5	كلم	تهيئة وتعبيد مسلك الخضاورية الرابط بين المسلك المعبد العيايشة ودوار أولاد سعيد عمادة غدير الزيتون
Aménagement piste agricole (Azirek)		4,3	478,5	4,3	كلم	تهيئة وتعبيد المسلك الأزيرق
Affiner le quartier nord 1 du zone municipale			800,0			تهذيب الحي الشمالي I بالمنطقة البلدية :
Pavage en béton asphaltique			550,0	2,5	كلم	تعبيد بالخرسانة الإسفلتية
Construction des trottoirs			150,0	5000	م <sup>2</sup>	بناء الارصفة
Eclairage public			100,0	50	ن إ	التنوير العمومي بطرقات الحي
Desserte en Eau potable zone (groupement Echatt)			927,0	95	عائلة	تزويد تجمع الشط بغدير الزيتون بالماء الصالح للشرب عن طريق الهندسة الريفية
<b>Equipements Collectifs</b>			<b>142,0</b>			<b>التجهيزات الجماعية</b>
centre de santé de base Izirig			142,0		مركز	بناء مركز صحة أساسية بالأزيرق
<b>3-Etudes et Gestions</b>			<b>300,0</b>			<b>3-الدراسات والتسيير</b>
<b>Total</b>	<b>357,8</b>		<b>5357,7</b>			<b>المجموع</b>

## مشروع التنمية المندمجة : سيدي بوزيد الشرقية

### Projet de Développement Intégré : Sbz Est

Actions	الإنتاج réalisation		البرمجة المحيثة Prog.actualisé		الوحدة Unité	العناصر
	مالي	مادي	مالي	مادي		
<b>1-Actions individuels Productives</b>	<b>373,8</b>		<b>1733,6</b>			<b>1-المشاريع الفردية المنتجة</b>
Projets Agricole			548,0	20	مشروع	إحداث مشاريع فلاحية مندمجة
Petites et Moyennes Entreprises			300,0	1	مؤسسة	إحداث مؤسسات صغرى ومتوسطة
Projets Petits Métiers	321,2	12	518,0	20	مشروع	إحداث مشاريع في المهن الصغرى
Projets Artisanales	42,0	24	200,0	25	مشروع	إحداث مشاريع في الصناعات التقليدية
Formation	10,6	34	167,6	120	منتفع	التكوين
<b>2-Infrastructures Collectifs</b>	<b>1392,4</b>		<b>1392,4</b>			<b>2-العناصر الجماعية</b>
<b>Infrastructures Productives</b>						<b>البنية الأساسية المنتجة</b>
Aménagement zone irriguée (Nwamer Imadat Ben nour)					هك	تهيئة منطقة سقوية بالنوامر من عمادة بنور
Électrification puit profond (Nwamer)					بئر	كهربة البئر العميقة بالنوامر
Equipement puit profond (Nwamer)					بئر	تجهيز البئر العميقة بالنوامر
Aménagement zone irriguée (Nwamer)					هك	أشغال تهيئة المنطقة السقوية بالنوامر
Espace Industriel à Fayidh(850 m <sup>2</sup> )					فضاء	بناء فضاء صناعي بفايض على مساحة مغطاة 1000 م <sup>2</sup>
<b>Infrastructures</b>	<b>1392,4</b>		<b>1392,4</b>			<b>البنية الأساسية</b>
Aménagement piste agricole relie ISET0 Ecole primaire Gdara zone Farch chih	1392,4	9	1392,4	9	كلم	تهيئة وتعبيد مسلك المعهد العالي محطة الرصد الجوي مدرسة القدارة منطقة فرش الشيخ
<b>Equipements Collectifs</b>			<b>498,4</b>			<b>التجهيزات الجماعية</b>
Creation bibliothèque publiave à Fayidh(585 m <sup>2</sup> )			498,4	1	مكتبة	بناء مكتبة عمومية بالفايض (585 م <sup>2</sup> )
<b>3-Etudes et Gestions</b>	<b>21,7</b>		<b>300,0</b>			<b>3-الدراسات والتسيير</b>
<b>Total</b>	<b>1787,9</b>		<b>3426,0</b>			<b>المجموع</b>

## مشروع التنمية المندمجة : سيدي بوزيد الغربية

### Projet de Développement Intégré : Sbz Ouest

Actions	الإنتاج réalisation		البرمجة المحيثة Prog.actualisé		الوحدة Unité	العناصر
	مالي	مادي	مالي	مادي		
<b>1-Actions individuels Productives</b>	<b>594,8</b>		<b>1357,0</b>			<b>1 - المشاريع الفردية المنتجة</b>
Projets Agricole			744,0	30	مشروع	إحداث مشاريع فلاحية
Projets Petits Métiers	545,0	13	388,0	15	مشروع	إحداث مشاريع في المهن الصغرى
Projets Artisanales	47,0	27	75,0	15	مشروع	إحداث مشاريع في الصناعات التقليدية
Formation	2,8	10	150,0	120	متنفع	التكوين
<b>2-Infrastructures Collectifs</b>	<b>1970,4</b>		<b>2533,4</b>			<b>2 - العناصر الجماعية</b>
<b>Infrastructures Productives</b>						<b>البنية الأساسية المنتجة</b>
Aménagement zone irriguée (Bir badr)					هك	تهيئة منطقة سقوية ببئر بدر
Électrification puit profond (Bir badr)					بئر	كهربة البئر العميقة ببئر بدر
Équipement puit profond (Bir badr)					بئر	تجهيز البئر العميقة ببئر بدر
Aménagement zone irriguée (Bir badr)					هك	أشغال تهيئة المنطقة السقوية ببئر بدر
Zone Artisanal (4 ateliers,800 m <sup>2</sup> )					منطقة حرفية	بناء منطقة حرفية في الصناعات التقليدية ( تضم 4 ورشات على مساحة 200 م <sup>2</sup> للمحل الواحد)
<b>Infrastructures</b>	<b>1970,4</b>		<b>1970,3</b>			<b>البنية الأساسية</b>
Aménagement piste agricole relie Hmaydiya Dagher Hichriya	1914,7	5	1086,0	5	كلم	تهيئة وتعبيد مسلك الحمادية الداغر بالهيشرية
Aménagement piste agricole relie Zaafriya - RN 13		4,7	828,6	4,7	كلم	تهيئة وتعبيد المسلك الرابط بين الزعاقرية و ط. ورقم 3
Eclérage Publique Zaafriya	55,7		55,7	40	ن إ	تنوير عمومي بقرية الزعاقرية
<b>Equipements Collectifs</b>			<b>563,0</b>			<b>التجهيزات الجماعية</b>
Développement d'un centre de santé de base Hichriya			277,7		مركز	تطوير مركز صحة أساسية بالهيشرية صنف 2 إلى 4
Construction d'un centre de santé de base Saddaguia			162,7	1	مركز	بناء مركز صحة أساسية بالصادقية
Extention d'un centre intégré			122,7	1	مركز مندمج	توسعة المركز المندمج للشباب والطفولة
<b>3-Etudes et Gestions</b>	<b>52,5</b>		<b>300,0</b>			<b>3 - الدراسات والتسيير</b>
<b>Total</b>	<b>2617,7</b>		<b>4190,4</b>			<b>المجموع</b>

## مشروع التنمية المندمجة : سوق الجديد

### Projet de Développement Intégré : Souk Jdid

Actions	الإنتاج réalisation		البرمجة المحيثة Prog.actualisé		الوحدة Unité	العناصر
	مالي	مادي	مالي	مادي		
<b>1-Actions individuels Productives</b>	<b>550,5</b>		<b>1550.0</b>			<b>1-المشاريع الفردية المنتجة</b>
Projets Agricole	113,2	8	800	40	مشروع	إحداث مشاريع فلاحية
Projets Petits Métiers	424,0	10	200	10	مشروع	إحداث مشاريع في المهن الصغرى
Petites et Moyenne Entreprises			300	1	مؤسسة	إحداث مؤسسات صغرى ومتوسطة
Projets Artisanales	6,5	4	150	20	مشروع	إحداث مشاريع في الصناعات التقليدية
Formation	6,8	10	100	80	منتفع	التكوين
<b>2-Infrastructures Collectifs</b>	<b>1117,9</b>		<b>1252</b>			<b>2-العناصر الجماعية</b>
<b>Infrastructures Productives</b>			<b>215</b>			<b>البنية الأساسية المنتجة</b>
Aménagement zone irriguée (Saaidiya, Gnyamia, Bir Badr)			215	30	هك	تهيئة منطقة سفوية بالسعيدية والغنايمية بقارة شوشان ببئر بدر
Création puit profond			215	250	م	حفر البئر العميقة بالسعيدية والغنايمية بقارة شوشان
Électrification puit profond (Saaidiya, Gnyamia, Garet Chouchen)					بئر	كهربة البئر العميقة بالسعيدية والغنايمية بقارة شوشان
Équipement puit profond (Saaidiya, Gnyamia, Garet Chouchen)					بئر	تجهيز البئر العميقة بالسعيدية والغنايمية بقارة شوشان
Aménagement zone irriguée (Saydia, Gnyamia)					هك	أشغال تهيئة المنطقة السفوية بالسعيدية والغنايمية
Centre de conditionnement des Produits Agricoles (م 800)					مركز	بناء مركز لتجميع وتبريد المنتوجات الفلاحية على مساحة مغطاة (م 800)
<b>Infrastructures</b>	<b>1117,9</b>		<b>1037</b>			<b>البنية الأساسية</b>
Aménagement piste agricole Ecole primaire Nabaha zone irriguée Garet Chouchene	796,9	4	797	4	كلم	تهيئة وتعبيد المسلك مدرسة النبهانة سفوية بقارة شوشان
Desserte en Eau potable zone Awled elfeleh Ermiliya	138,7				عائلة	تزويد منطقة أولاد الفالح الرمييلية بالماء الصالح للشرب عن طريق الهندسة الريفية
Desserte en Eau potable zone Bsebsiya – Griwiss	182,4		240	28	عائلة	تزويد دوار البسايسية غريويس بالماء الصالح للشرب عن طريق الهندسة الريفية
<b>3-Etudes et Gestions</b>	<b>5,1</b>		<b>300</b>			<b>3-الدراسات والتسيير</b>
<b>Total</b>	<b>1673,5</b>		<b>3102</b>			<b>المجموع</b>

## مشروع التنمية المندمجة : بئر الحفي

### Projet de Développement Intégré : Bir Lhfay

Actions	الإنتاج réalisation		البرمجة المحيطة Prog.actualisé		الوحدة Unité	العناصر
	مالي	مادي	مالي	مادي		
<b>1-Actions individuels Productives</b>	<b>391,1</b>		<b>1628,0</b>			<b>1-المشاريع الفردية المنتجة</b>
Projets Agricole intégré			840,0	30	مشروع	إحداث مشاريع فلاحية مندمجة
Projets Petits Métiers	365,1	9	388,0	15	مشروع	إحداث مشاريع في المهن الصغرى
Projets Artisanales	26	6	250,0	20	مشروع	إحداث مشاريع في الصناعات التقليدية
Formation			150,0	120	منتفع	التكوين
<b>2-Infrastructures Collectifs</b>	<b>1965,3</b>		<b>2320,8</b>			<b>2-العناصر الجماعية</b>
<b>Infrastructures Productives</b>			<b>355,5</b>			<b>البنية الأساسية المنتجة</b>
Création zone irriguée (Awled Ziden)			172,8		هك	إحداث منطقة سقوية بأولاد زيدان من عمادة رحال
puit profond (Awled Ziden)			172,8	230	م	حفر البئر العميقة بأولاد زيدان
Électrification puit profond (Awled Ziden)					بئر	كهربة البئر العميقة بأولاد زيدان
Equipement zone irriguée (Awled Ziden)					بئر	تجهيز البئر العميقة بأولاد زيدان
Aménagement zone irriguée (Awled Ziden)					هك	أشغال تهيئة المنطقة السقوية بأولاد زيدان
Création zone irriguée (El Abeydia Awled Slimen)			182,7		هك	إحداث منطقة سقوية بالعابدية أولاد سليمان
puit profond (El Abeydia Awled Slimen)			182,7	250	م	حفر البئر العميقة بالعابدية أولاد سليمان
Électrification puit profond (El Abeydia Awled Slimen)					بئر	كهربة البئر العميقة بالعابدية أولاد سليمان
Equipement zone irriguée (El Abeydia Awled Slimen)					بئر	تجهيز البئر العميقة بالعابدية أولاد سليمان
Aménagement zone irriguée (El Abeydia Awled Slimen)					هك	أشغال تهيئة المنطقة السقوية بالعابدية أولاد سليمان
<b>Infrastructures</b>	<b>1965,3</b>		<b>1965,3</b>			<b>البنية الأساسية</b>
Aménagement piste agricole	1965,3	7,5	1295,5	9,5	كلم	تهيئة وتعبيد المسلك الفلاحي الرابط بين بئر الحفي وأولاد ساهل وبئر بوضبيع
Aménagement piste agricole (Zone irriguée Awled Ziden)		4	669,8	4	كلم	تهيئة وتعبيد المسلك الفلاحي الرابط بين المنطقة السقوية أولاد زيدان . رحال
<b>3-Etudes et Gestions</b>			<b>300,0</b>			<b>3-الدراسات والتسيير</b>
<b>Total</b>	<b>2530,0</b>		<b>4248,8</b>			<b>المجموع</b>

Source : Coordinateur des Projets PDI

المصدر : منسق مشاريع التنمية المندمجة











### Office du Développement du Centre Ouest

Avenue Sufeitla, Ezzouhour, Kasserine 1200, Tunisie  
Tél : (+216) 77 474 090 / (+216) 77 473 882  
Fax : (+216) 77 473 905  
E-mail : [odco@mdci.gov.tn](mailto:odco@mdci.gov.tn)  
[www.odco.nat.tn](http://www.odco.nat.tn)

### ديوان تنمية الوسط الغربي

شارع سفيطة - الزهور القصرين 1200 ، تونس  
الهاتف: (+216) 77 474 090/ 77 473 882  
الفاكس : (+216) 77 473 905  
البريد الإلكتروني: [odco@mdci.gov.tn](mailto:odco@mdci.gov.tn)  
[www.odco.nat.tn](http://www.odco.nat.tn)

### Direction régionale de développement de Sidi Bouzid:

Cité El Wouroud 1 Sidi Bouzid - 9000  
Tél : (+216) 76 623 890  
Fax : (+216) 76 623 890  
Adresse mail: [ddrsidibouzid@odco.nat.tn](mailto:ddrsidibouzid@odco.nat.tn)

### الإدارة الجهوية للتنمية بسيدي بوزيد:

حي الورود 1 سيدي بوزيد 9000  
الهاتف : (+216) 76 623 890  
الفاكس : (+216) 76 623 890  
البريد الإلكتروني : [ddrsidibouzid@odco.nat.tn](mailto:ddrsidibouzid@odco.nat.tn)

ISSN 1773-9849